

2023

**ESTADÍSTICAS DEMOGRÁFICAS
EXTRANJEROS**



**EXCMO. AYUNTAMIENTO DE
MÁLAGA**

**DELEGACIÓN DE ECONOMÍA
Y HACIENDA**

**O. A. GESTIÓN TRIBUTARIA Y
OTROS SERVICIOS DEL AYTO.
DE MÁLAGA**

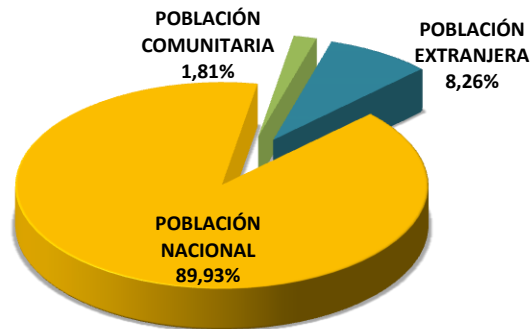
CONTENIDO

1. Población extranjera total en Málaga.....	2
Número de extranjeros y porcentaje del mismo con respecto al total de habitantes.	
2. Población Extranjera según Sexo en Málaga.....	2
3. Población Extranjera Total por Distrito Municipal.....	3
4. Población Extranjera según Sexo por Distrito Municipal.....	3
Número de Mujeres y de Hombres extranjeros y porcentaje de los mismos con respecto al total de cada sexo.	
Porcentaje de la Población Extranjera según Sexo (ordenado de mayor a menor según el volumen demográfico en los Distritos Municipales).....	
5. Población Extranjera según Grupos de Edad en Málaga.....	5
6. Población Extranjera según Grupos de Edad por Distrito Municipal.....	6
7. Población Extranjera según Grupos de Edad y Sexo en Málaga.....	9
Comparando la población extranjera por género con el total de población residente en Málaga.	
8. Población Extranjera según Grupos de Edad y Sexo por Distrito Municipal.....	11
9. Población Extranjera según Continente de origen, residente en Málaga, Mujeres, Hombres y Totales.....	12
Desglose ciudadanos de la UE y resto de Europa.....	
10. Población Extranjera según Continente de origen por Distrito Municipal, Mujeres, Hombres y Totales.....	13
Desglose ciudadanos de la UE y resto de Europa.....	
11. Población Residente en Málaga según Procedencia.....	16
12. Población Residente en Málaga según Procedencia por Distrito Municipal.....	17
13. Población Extranjera Residente en Málaga según Nacionalidad.....	18
14. Población Extranjera según Nacionalidad por Distritos Municipales.....	19
Población de los 10 países con mayor número de extranjeros en cada Distrito Municipal.	
15. Desglose por Nacionalidades y Distrito Municipal.....	25
16. Extranjeros por país de procedencia y grupos de edad.....	35
17. Nacionalidad por sexo.....	40
Ordenados de mayor a menor según su volumen demográfico en la población total.	
18. Población según procedencia por barrios y sexo.....	44

1. Población Extranjera Total en Málaga.

Número de extranjeros y porcentaje del mismo con respecto al total de habitantes

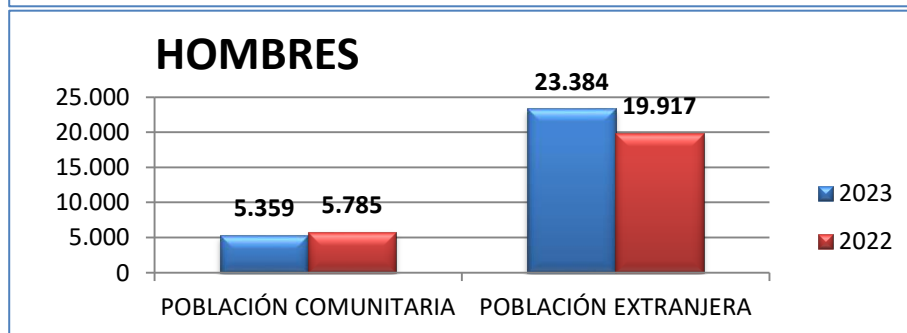
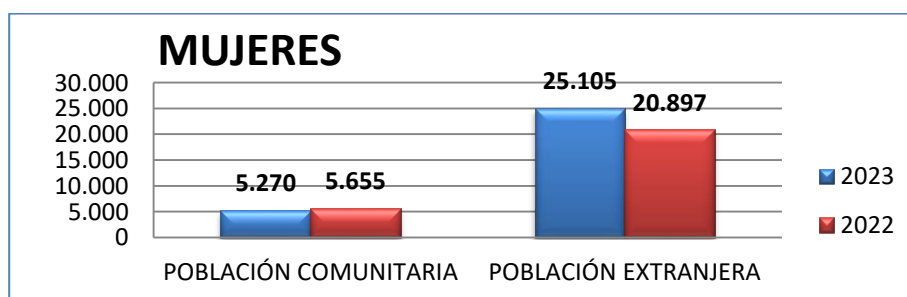
	POBLACIÓN COMUNITARIA	%	POBLACIÓN EXTRANJERA	%	POBLACIÓN NACIONAL	%	TOTAL
2023	10.629	1,81	48.489	8,26	527.652	89,93	586.770
2022	11.440	1,97	40.814	7,04	527.778	90,99	580.032



2. Población Extranjera según Sexo en Málaga.

MUJERES	POBLACIÓN COMUNITARIA	%	POBLACIÓN EXTRANJERA	%	TOTAL
2023	5.270	17,35	25.105	82,65	30.375
2022	5.655	21,30	20.897	78,70	26.552

HOMBRES	POBLACIÓN COMUNITARIA	%	POBLACIÓN EXTRANJERA	%	TOTAL
2023	5.359	18,64	23.384	81,36	28.743
2022	5.785	22,51	19.917	77,49	25.702



3. Población Extranjera Total por Distrito Municipal.

DISTRITO	POBLACIÓN COMUNITARIA	%	POBLACIÓN EXTRANJERA	%	POBLACIÓN NACIONAL	%	TOTAL HABITANTES
CENTRO	3.174	3,86	9.919	12,06	69.181	84,09	82.274
ESTE	1.507	2,69	2.985	5,32	51.611	91,99	56.103
CIUDAD JARDIN	346	0,93	2.266	6,11	34.479	92,96	37.091
BAILEN-MIRAFLORES	822	1,33	6.735	10,93	54.072	87,74	61.629
PALMA-PALMILLA	353	1,13	3.351	10,75	27.468	88,12	31.172
CRUZ DE HUMILLADERO	1.152	1,33	8.301	9,61	76.899	89,05	86.352
CARRETERA DE CADIZ	1.891	1,64	10.182	8,84	103.097	89,52	115.170
CHURRIANA	385	1,81	1.232	5,78	19.700	92,41	21.317
CAMPANILLAS	191	0,96	895	4,49	18.852	94,55	19.938
PUERTO DE LA TORRE	321	0,95	1.077	3,19	32.343	95,86	33.741
TEATINOS-UNIVERSIDAD	487	1,16	1.546	3,68	39.950	95,16	41.983
TOTAL	10.629	1,81	48.489	8,26	527.652	89,93	586.770

* Porcentaje con respecto al total de habitantes en cada Distrito Municipal.

4. Población Extranjera según Sexo por Distrito Municipal.

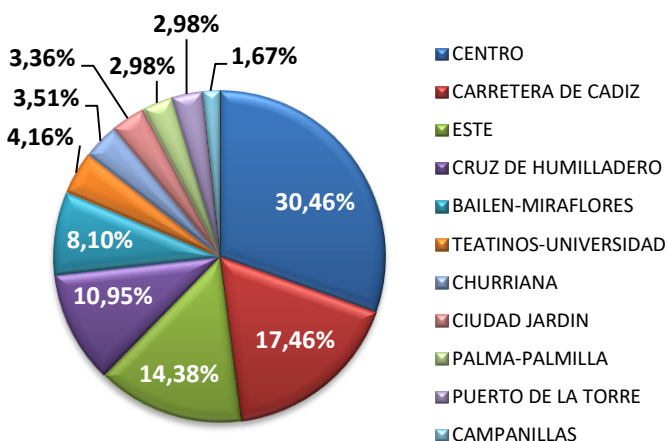
Número de Mujeres y de Hombres extranjeros y porcentaje de los mismos con respecto al total de cada sexo.

MUJERES	COMUNITARIAS	%	EXTRANJERAS	%	TOTAL	%
CENTRO	1.605	30,46	5.170	20,59	6.775	22,30
ESTE	758	14,38	1.697	6,76	2.455	8,08
CIUDAD JARDIN	177	3,36	1.174	4,68	1.351	4,45
BAILEN-MIRAFLORES	427	8,10	3.528	14,05	3.955	13,02
PALMA-PALMILLA	157	2,98	1.359	5,41	1.516	4,99
CRUZ DE HUMILLADERO	577	10,95	4.272	17,02	4.849	15,96
CARRETERA DE CADIZ	920	17,46	5.416	21,57	6.336	20,86
CHURRIANA	185	3,51	637	2,54	822	2,71
CAMPANILLAS	88	1,67	448	1,78	536	1,76
PUERTO DE LA TORRE	157	2,98	603	2,40	760	2,50
TEATINOS-UNIVERSIDAD	219	4,16	801	3,19	1.020	3,36
TOTAL	5.270	100	25.105	100	30.375	100

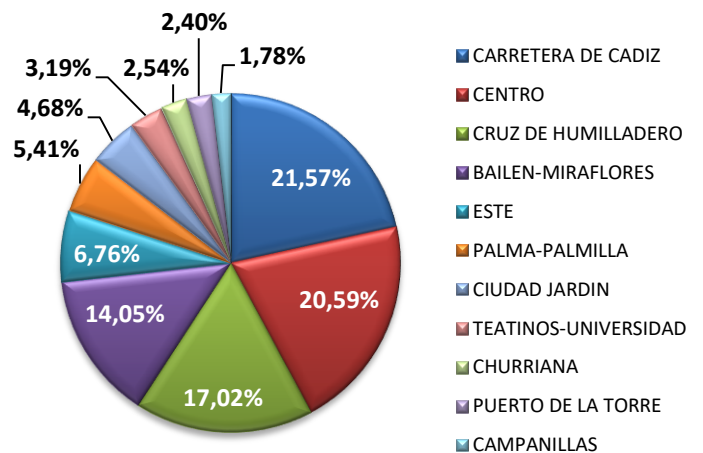
HOMBRES	COMUNITARIOS	%	EXTRANJEROS	%	TOTAL	%
CENTRO	1.569	29,28	4.749	20,31	6.318	21,98
ESTE	749	13,98	1.288	5,51	2.037	7,09
CIUDAD JARDIN	169	3,15	1.092	4,67	1.261	4,39
BAILEN-MIRAFLORES	395	7,37	3.207	13,71	3.602	12,53
PALMA-PALMILLA	196	3,66	1.992	8,52	2.188	7,61
CRUZ DE HUMILLADERO	575	10,73	4.029	17,23	4.604	16,02
CARRETERA DE CADIZ	971	18,12	4.766	20,38	5.737	19,96
CHURRIANA	200	3,73	595	2,54	795	2,77
CAMPANILLAS	103	1,92	447	1,91	550	1,91
PUERTO DE LA TORRE	164	3,06	474	2,03	638	2,22
TEATINOS-UNIVERSIDAD	268	5,00	745	3,19	1.013	3,52
TOTAL	5.359	100	23.384	100	28.743	100

- Porcentaje de la Población Extranjera según Sexo (ordenado de mayor a menor según el volumen demográfico en los Distritos Municipales).

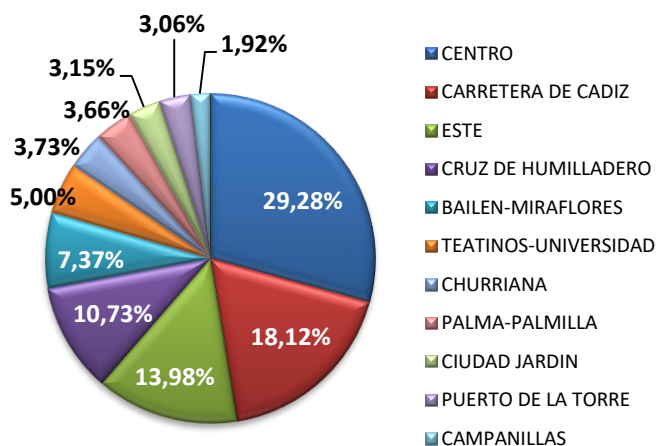
Mujeres Comunitarias



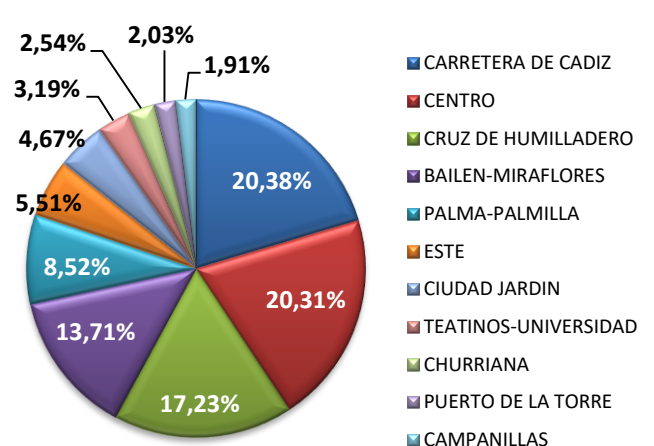
Mujeres Extranjeras



Hombres Comunitarios



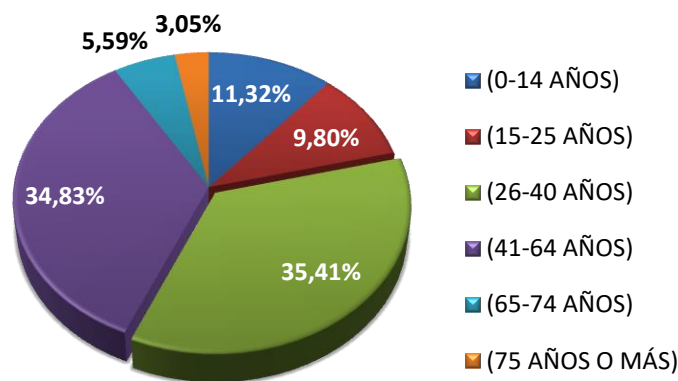
Hombres Extranjeros



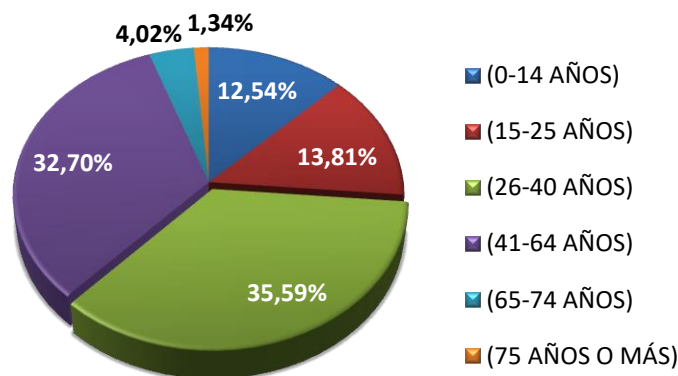
5. Población Extranjera según Grupos de Edad en Málaga.

	POBLACIÓN COMUNITARIA	%	POBLACIÓN EXTRANJERA	%	POBLACIÓN NACIONAL	%	POBLACIÓN TOTAL
(0-14 AÑOS)	1.203	1,51	6.082	7,63	72.413	90,86	79.698
(15-25 AÑOS)	1.042	1,45	6.696	9,32	64.115	89,23	71.853
(26-40 AÑOS)	3.764	3,35	17.258	15,38	91.210	81,27	112.232
(41-64 AÑOS)	3.702	1,76	15.856	7,55	190.430	90,69	209.988
(65-74 AÑOS)	594	1,01	1.947	3,31	56.285	95,68	58.826
(75 AÑOS O MÁS)	324	0,60	650	1,20	53.199	98,20	54.173
TOTAL POBLACIÓN	10.629	1,81	48.489	8,26	527.652	89,93	586.770

Población Comunitaria según Grupos de Edad



Población Extranjera según Grupos de Edad



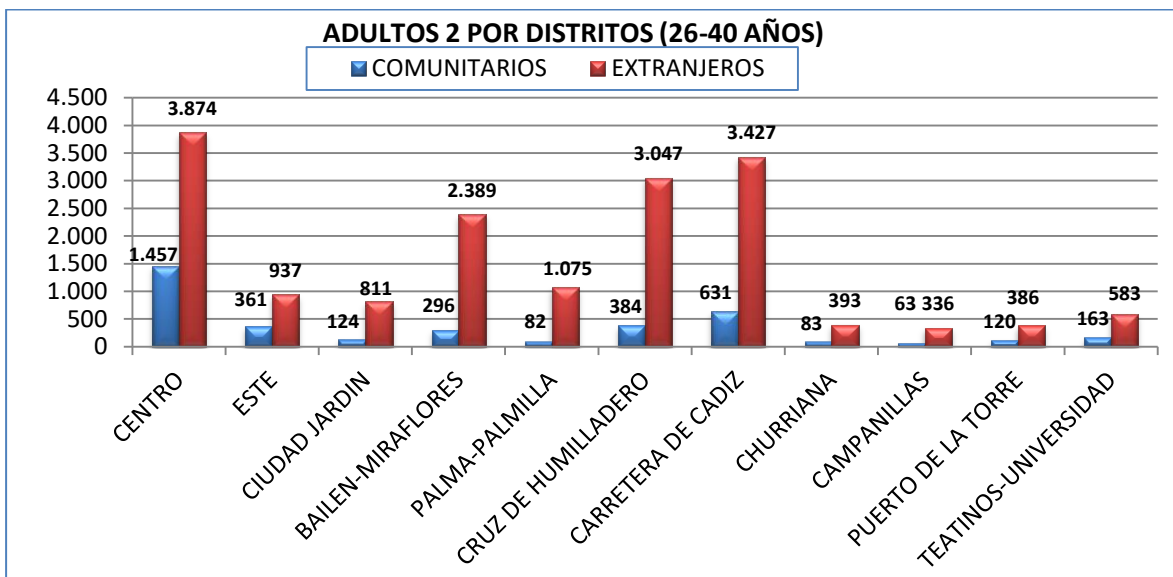
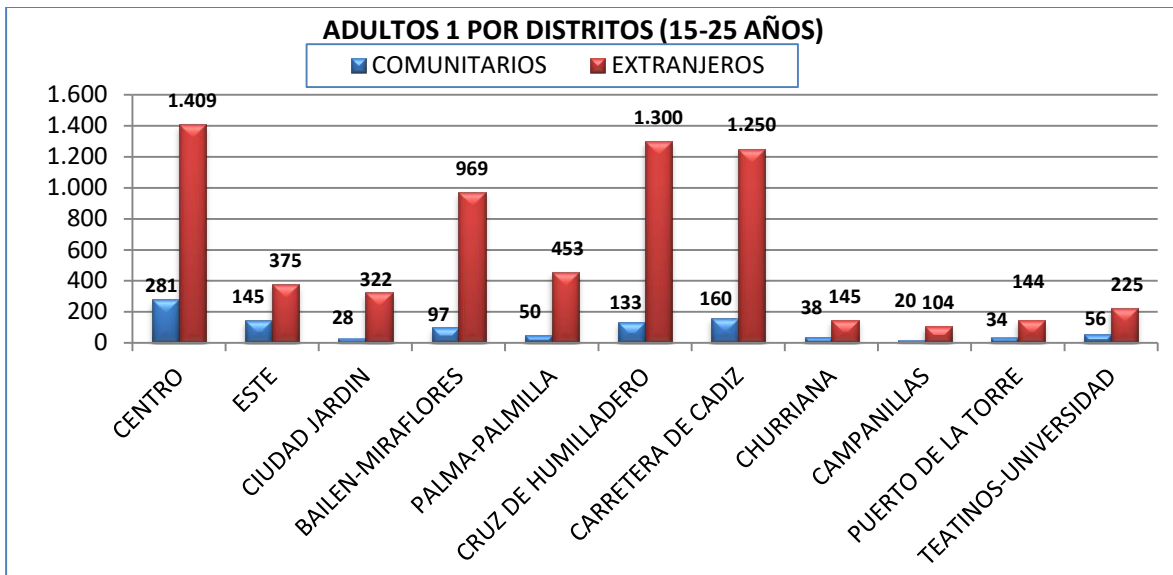
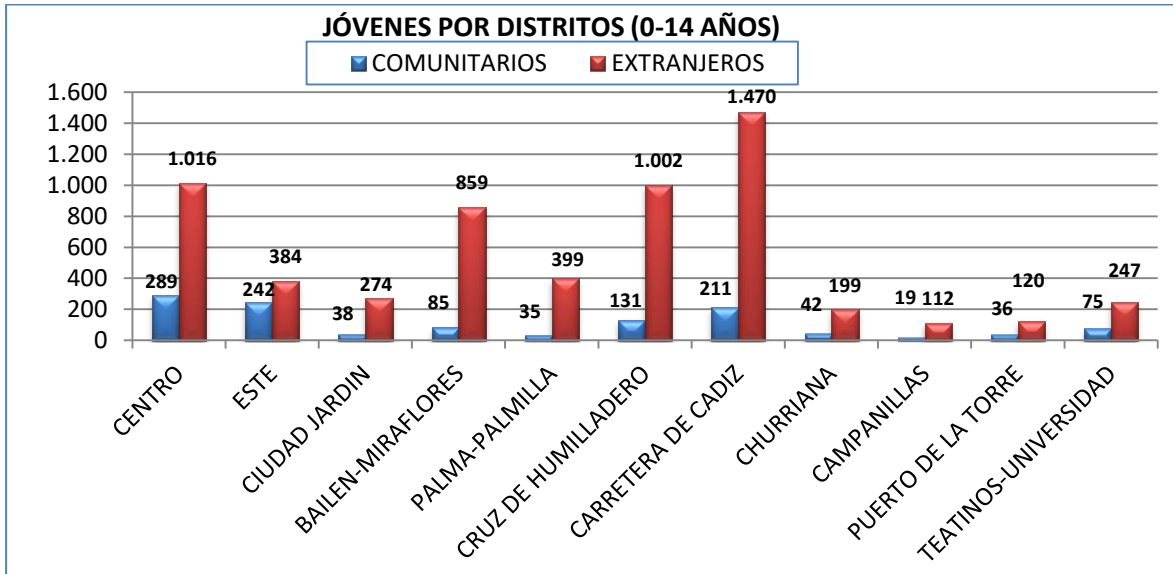
6. Población Extranjera según Grupos de Edad por Distrito Municipal.

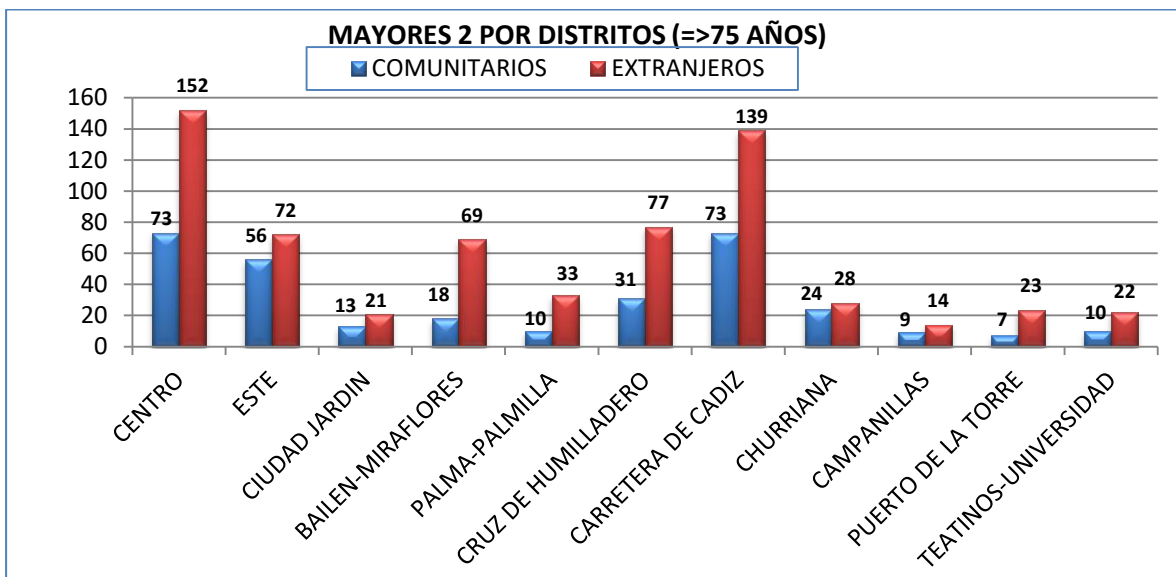
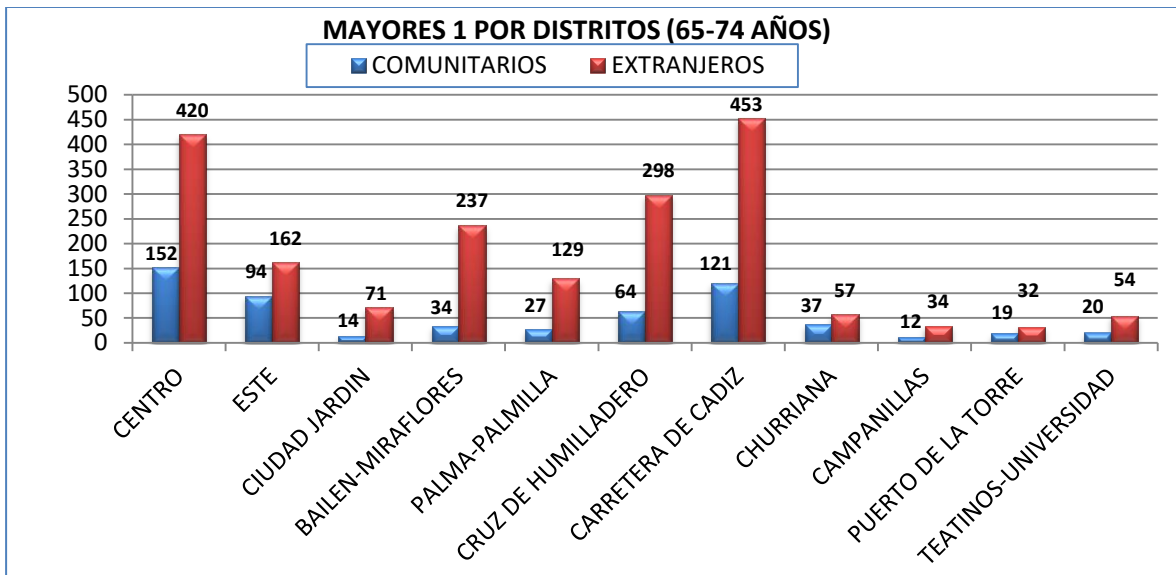
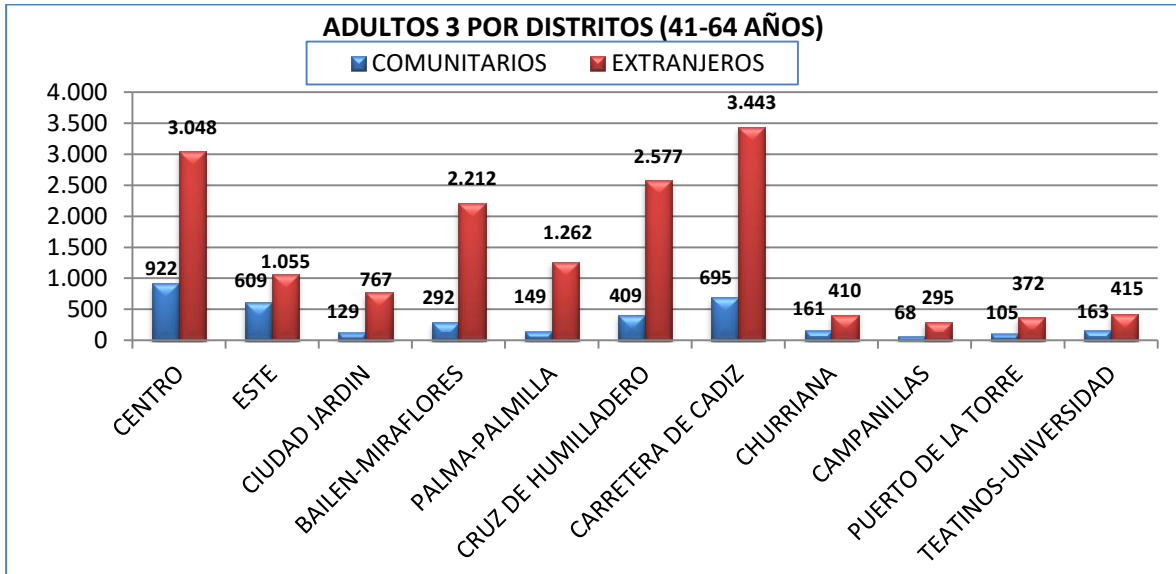
A. Población Comunitaria.

DISTRITOS	Jóvenes (0-14 años)	Adultos1 (15-25 años)	Adultos 2 (26-40 años)	Adultos 3 (41-64 años)	Mayores 1 (65-74 años)	Mayores 2 (75 años o más)	TOTAL
CENTRO	289	281	1.457	922	152	73	3.174
ESTE	242	145	361	609	94	56	1.507
CIUDAD JARDÍN	38	28	124	129	14	13	346
BAILÉN-MIRAFLORES	85	97	296	292	34	18	822
PALMA-PALMILLA	35	50	82	149	27	10	353
CRUZ DE HUMILLADERO	131	133	384	409	64	31	1.152
CARRETERA DE CÁDIZ	211	160	631	695	121	73	1.891
CHURRIANA	42	38	83	161	37	24	385
CAMPANILLAS	19	20	63	68	12	9	191
PUERTO DE LA TORRE	36	34	120	105	19	7	321
TEATINOS-UNIVERSIDAD	75	56	163	163	20	10	487
TOTAL	1.203	1.042	3.764	3.702	594	324	10.629

B. Población Extranjera.

DISTRITOS	Jóvenes (0-14 años)	Adultos1 (15-25 años)	Adultos 2 (26-40 años)	Adultos 3 (41-64 años)	Mayores 1 (65-74 años)	Mayores 2 (75 años o más)	TOTAL
CENTRO	1.016	1.409	3.874	3.048	420	152	9.919
ESTE	384	375	937	1.055	162	72	2.985
CIUDAD JARDÍN	274	322	811	767	71	21	2.266
BAILÉN-MIRAFLORES	859	969	2.389	2.212	237	69	6.735
PALMA-PALMILLA	399	453	1.075	1.262	129	33	3.351
CRUZ DE HUMILLADERO	1.002	1.300	3.047	2.577	298	77	8.301
CARRETERA DE CÁDIZ	1.470	1.250	3.427	3.443	453	139	10.182
CHURRIANA	199	145	393	410	57	28	1.232
CAMPANILLAS	112	104	336	295	34	14	895
PUERTO DE LA TORRE	120	144	386	372	32	23	1.077
TEATINOS-UNIVERSIDAD	247	225	583	415	54	22	1.546
TOTAL	6.082	6.696	17.258	15.856	1.947	650	48.489





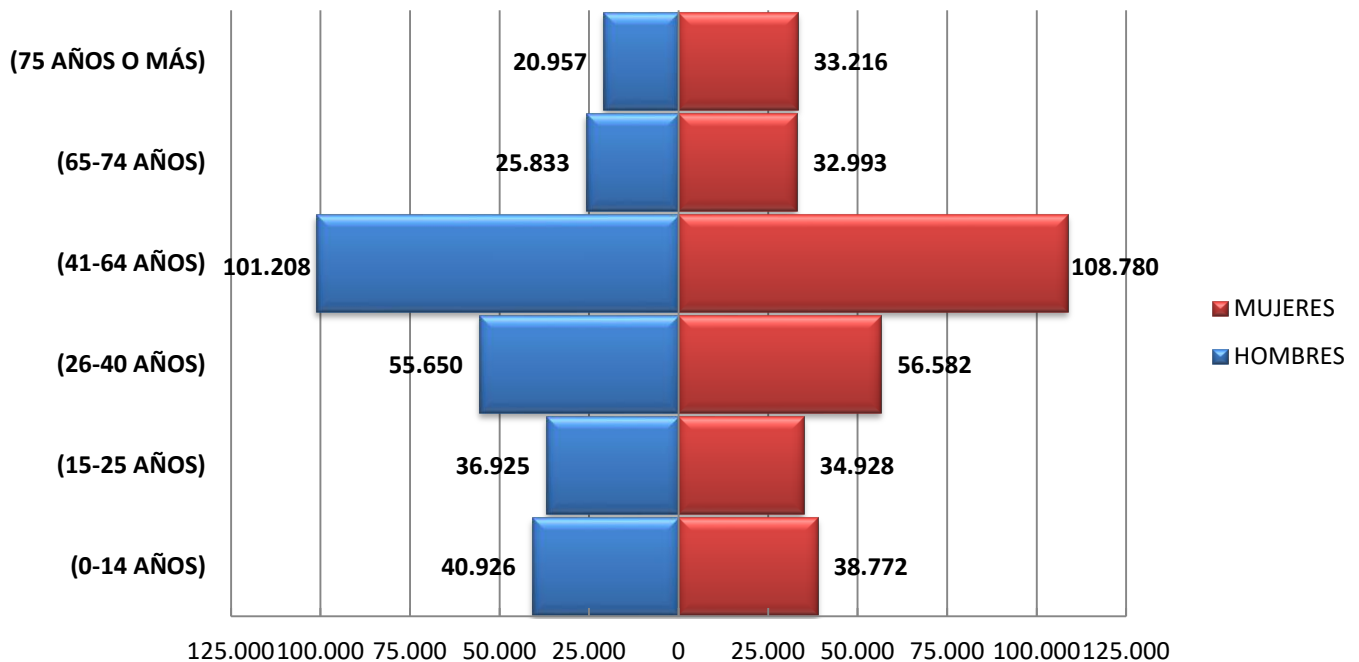
7. Población Extranjera según Grupos de Edad y Sexo en Málaga.

Comparando la población extranjera por sexo con el total de población residente en Málaga.

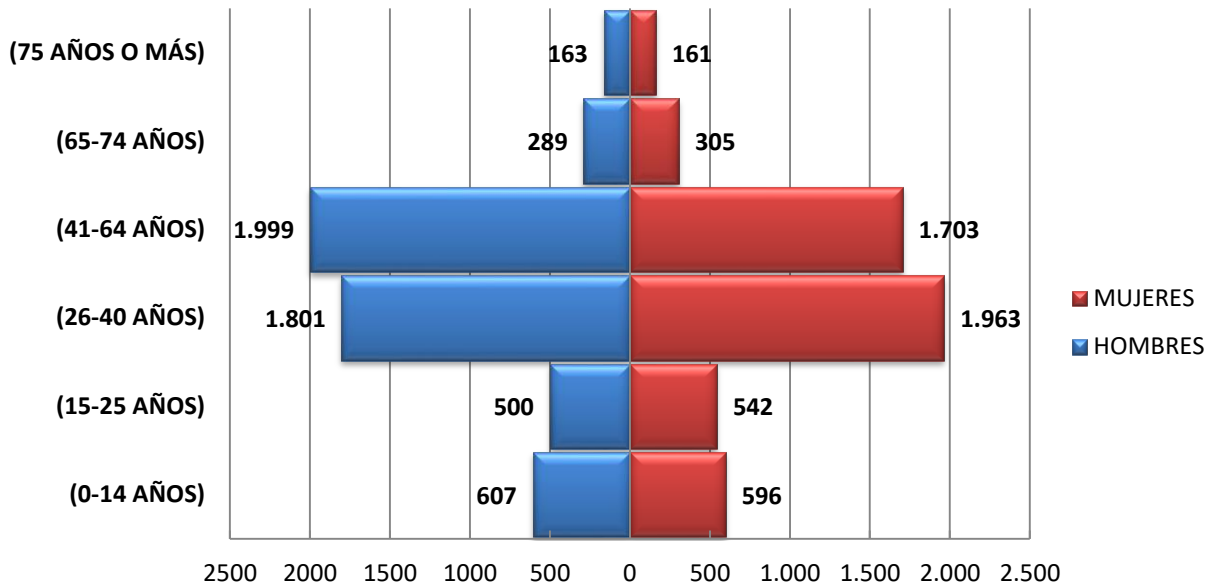
GRUPOS DE EDAD	MUJERES COMUNITARIAS	MUJERES EXTRANJERAS	TOTAL MUJERES	% COMUNITARIAS	% EXTRANJERAS
(0-14 AÑOS)	596	2.958	38.772	1,54	7,63
(15-25 AÑOS)	542	3.093	34.928	1,55	8,86
(26-40 AÑOS)	1.963	8.955	56.582	3,47	15,83
(41-64 AÑOS)	1.703	8.400	108.780	1,57	7,72
(65-74 AÑOS)	305	1.284	32.993	0,92	3,89
(75 AÑOS O MÁS)	161	415	33.216	0,48	1,25
TOTAL	5.270	25.105	305.271	1,73	8,22

GRUPOS DE EDAD	HOMBRES COMUNITARIOS	HOMBRES EXTRANJEROS	TOTAL HOMBRES	% COMUNITARIOS	% EXTRANJEROS
(0-14 AÑOS)	607	3.124	40.926	1,48	7,63
(15-25 AÑOS)	500	3.603	36.925	1,35	9,76
(26-40 AÑOS)	1.801	8.303	55.650	3,24	14,92
(41-64 AÑOS)	1.999	7.456	101.208	1,98	7,37
(65-74 AÑOS)	289	663	25.833	1,12	2,57
(75 AÑOS O MÁS)	163	235	20.957	0,78	1,12
TOTAL	5.359	23.384	281.499	1,90	8,31

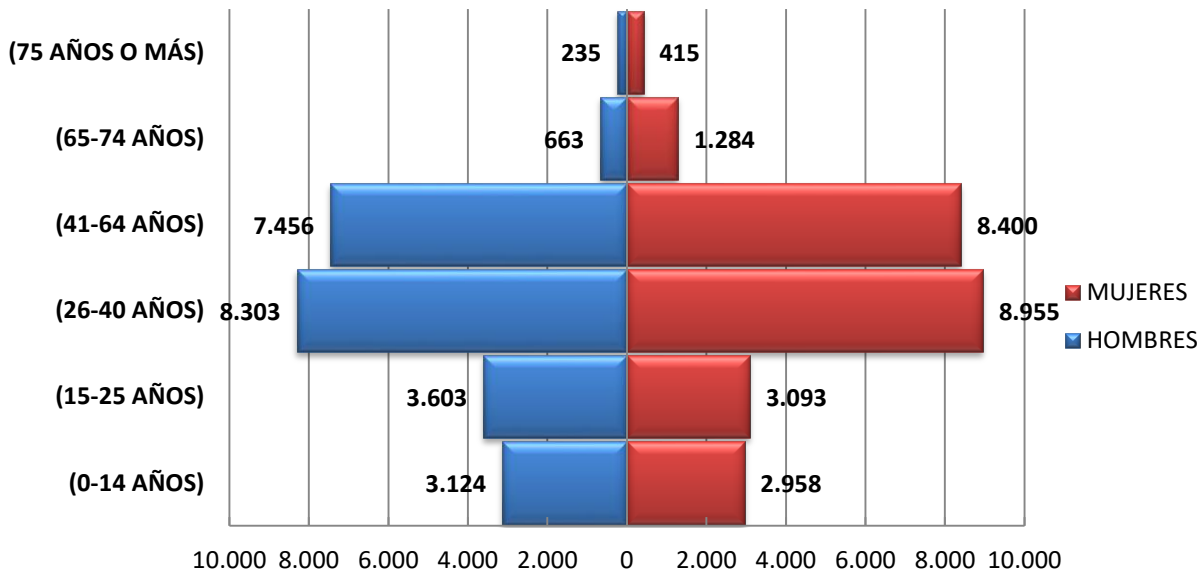
TOTAL POBLACIÓN SEGÚN GRUPOS DE EDAD Y SEXO



POBLACIÓN COMUNITARIA SEGÚN GRUPOS DE EDAD Y SEXO



POBLACIÓN EXTRANJERA SEGÚN GRUPOS DE EDAD Y SEXO



8. Población Extranjera según Grupos de Edad y Sexo por Distrito Municipal.

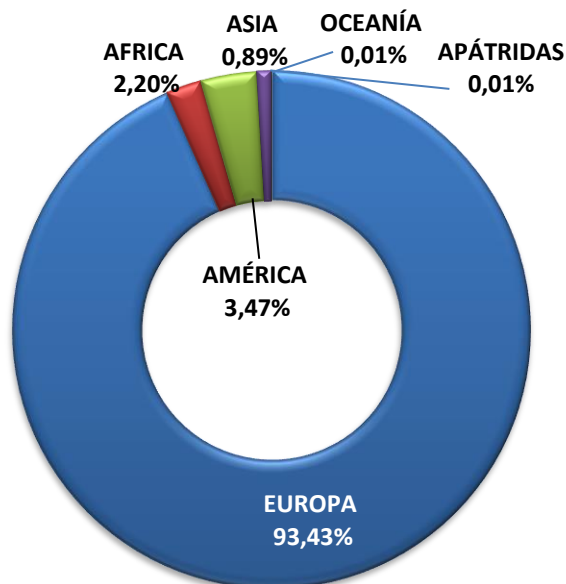
MUJERES	JOVENES		ADULTOS 1		ADULTOS 2		ADULTOS 3		MAYORES 1		MAYORES 2		TOTAL
	COM.	EXT.	COM.	EXT.	COM.	EXT.	COM.	EXT.	COM.	EXT.	COM.	EXT.	
CENTRO	152	527	164	677	767	1.980	403	1.600	77	291	42	95	6.775
ESTE	122	187	75	194	196	531	297	638	39	105	29	42	2.455
CIUDAD JARDÍN	20	114	15	161	61	417	64	421	10	46	7	15	1.351
BAILÉN-MIRAFLORES	45	390	49	479	153	1.275	152	1.190	19	147	9	47	3.955
PALMA-PALMILLA	13	192	15	161	45	420	68	500	11	65	5	21	1.516
CRUZ DE HUMILLADERO	65	511	74	569	202	1.549	183	1.390	40	203	13	50	4.849
CARRETERA DE CÁDIZ	102	710	76	579	321	1.850	329	1.876	58	311	34	90	6.336
CHURRIANA	16	85	22	62	46	223	70	210	17	42	14	15	822
CAMPANILLAS	7	57	8	34	33	177	27	153	9	19	4	8	536
PUERTO DE LA TORRE	17	66	17	75	65	217	44	207	12	20	2	18	760
TEATINOS-UNIVERSIDAD	37	119	27	102	74	316	66	215	13	35	2	14	1.020
TOTAL	596	2.958	542	3.093	1.963	8.955	1.703	8.400	305	1.284	161	415	30.375

HOMBRES	JOVENES		ADULTOS 1		ADULTOS 2		ADULTOS 3		MAYORES 1		MAYORES 2		TOTAL
	COM.	EXT.	COM.	EXT.	COM.	EXT.	COM.	EXT.	COM.	EXT.	COM.	EXT.	
CENTRO	137	489	117	732	690	1.894	519	1.448	75	129	31	57	6.318
ESTE	120	197	70	181	165	406	312	417	55	57	27	30	2.037
CIUDAD JARDÍN	18	160	13	161	63	394	65	346	4	25	6	6	1.261
BAILÉN-MIRAFLORES	40	469	48	490	143	1.114	140	1.022	15	90	9	22	3.602
PALMA-PALMILLA	22	207	35	292	37	655	81	762	16	64	5	12	2.188
CRUZ DE HUMILLADERO	66	491	59	731	182	1.498	226	1.187	24	95	18	27	4.604
CARRETERA DE CÁDIZ	109	760	84	671	310	1.577	366	1.567	63	142	39	49	5.737
CHURRIANA	26	114	16	83	37	170	91	200	20	15	10	13	795
CAMPANILLAS	12	55	12	70	30	159	41	142	3	15	5	6	550
PUERTO DE LA TORRE	19	54	17	69	55	169	61	165	7	12	5	5	638
TEATINOS-UNIVERSIDAD	38	128	29	123	89	267	97	200	7	19	8	8	1.013
TOTAL	607	3.124	500	3.603	1.801	8.303	1.999	7.456	289	663	163	235	28.743

9. Población Extranjera según Continente de origen, residente en Málaga. Mujeres, Hombres y Totales.

CONTINENTE	MUJERES	%	HOMBRES	%	TOTAL POR CONTINENTE	%
EUROPA	286.029	93,70	262.177	93,14	548.206	93,43
ÁFRICA	4.897	1,60	8.001	2,84	12.898	2,20
AMÉRICA	11.915	3,90	8.456	3,00	20.371	3,47
ASIA	2.402	0,79	2.826	1,00	5.228	0,89
OCEANÍA	19	0,01	16	0,01	35	0,01
APÁTRIDAS	9	0,00	23	0,01	32	0,01
TOTAL	305.271	100	281.499	100	586.770	100

POBLACIÓN TOTAL POR CONTINENTE



- Desglose ciudadanos de la UE y resto de Europa.

EUROPA	MUJERES	%	HOMBRES	%	TOTAL	%
UNIÓN EUROPEA	5.270	47,34	5.359	56,88	10.629	51,71
RESTO DE EUROPA	5.863	52,66	4.062	43,12	9.925	48,29
TOTAL	11.133	100	9.421	100	20.554	100

10. Población Extranjera según Continente de origen por Distrito Municipal. Mujeres, Hombres y Totales.

EUROPA	MUJERES	%	HOMBRES	%	TOTAL	%
CENTRO	2.819	25,32	2.394	25,41	5.213	25,36
ESTE	1.230	11,05	1.070	11,36	2.300	11,19
CIUDAD JARDÍN	365	3,28	294	3,12	659	3,21
BAILÉN-MIRAFLORES	1.028	9,23	807	8,57	1.835	8,93
PALMA-PALMILLA	284	2,55	287	3,05	571	2,78
CRUZ DE HUMILLADERO	1.475	13,25	1.173	12,45	2.648	12,88
CARRETERA DE CÁDIZ	2.778	24,95	2.328	24,71	5.106	24,84
CHURRIANA	328	2,95	299	3,17	627	3,05
CAMPANILLAS	156	1,40	138	1,46	294	1,43
PUERTO DE LA TORRE	271	2,43	221	2,35	492	2,39
TEATINOS-UNIVERSIDAD	399	3,58	410	4,35	809	3,94
TOTAL	11.133	100	9.421	100	20.554	100

ÁFRICA	MUJERES	%	HOMBRES	%	TOTAL	%
CENTRO	805	16,44	1.456	18,20	2.261	17,53
ESTE	196	4,00	267	3,34	463	3,59
CIUDAD JARDÍN	254	5,19	405	5,06	659	5,11
BAILÉN-MIRAFLORES	720	14,70	1.068	13,35	1.788	13,86
PALMA-PALMILLA	833	17,01	1.567	19,59	2.400	18,61
CRUZ DE HUMILLADERO	823	16,81	1.356	16,95	2.179	16,89
CARRETERA DE CÁDIZ	833	17,01	1.221	15,26	2.054	15,92
CHURRIANA	113	2,31	158	1,97	271	2,10
CAMPANILLAS	97	1,98	173	2,16	270	2,09
PUERTO DE LA TORRE	115	2,35	173	2,16	288	2,23
TEATINOS-UNIVERSIDAD	108	2,21	157	1,96	265	2,05
TOTAL	4.897	100	8.001	100	12.898	100

AMÉRICA	MUJERES	%	HOMBRES	%	TOTAL	%
CENTRO	2.679	22,48	1.930	22,82	4.609	22,63
ESTE	877	7,36	587	6,94	1.464	7,19
CIUDAD JARDÍN	657	5,51	465	5,50	1.122	5,51
BAILÉN-MIRAFLORES	1.913	16,06	1.345	15,91	3.258	15,99
PALMA-PALMILLA	356	2,99	270	3,19	626	3,07
CRUZ DE HUMILLADERO	2.067	17,35	1.501	17,75	3.568	17,52
CARRETERA DE CÁDIZ	2.098	17,61	1.486	17,57	3.584	17,59
CHURRIANA	269	2,26	184	2,18	453	2,22
CAMPANILLAS	236	1,98	183	2,16	419	2,06
PUERTO DE LA TORRE	331	2,78	194	2,29	525	2,58
TEATINOS-UNIVERSIDAD	432	3,63	311	3,68	743	3,65
TOTAL	11.915	100	8.456	100	20.371	100



ASIA	MUJERES	%	HOMBRES	%	TOTAL	%
CENTRO	459	19,11	522	18,47	981	18,76
ESTE	152	6,33	112	3,96	264	5,05
CIUDAD JARDÍN	73	3,04	97	3,43	170	3,25
BAILÉN-MIRAFLORES	293	12,20	379	13,41	672	12,85
PALMA-PALMILLA	43	1,79	60	2,12	103	1,97
CRUZ DE HUMILLADERO	479	19,94	570	20,17	1.049	20,07
CARRETERA DE CÁDIZ	625	26,02	697	24,66	1.322	25,29
CHURRIANA	110	4,58	154	5,45	264	5,05
CAMPANILLAS	46	1,92	55	1,95	101	1,93
PUERTO DE LA TORRE	41	1,71	48	1,70	89	1,70
TEATINOS-UNIVERSIDAD	81	3,37	132	4,67	213	4,07
TOTAL	2.402	100	2.826	100	5.228	100

OCEANÍA	MUJERES	%	HOMBRES	%	TOTAL	%
CENTRO	11	57,89	10	62,50	21	60,00
ESTE		0,00	1	6,25	1	2,86
CIUDAD JARDÍN	1	5,26		0,00	1	2,86
BAILÉN-MIRAFLORES	1	5,26		0,00	1	2,86
PALMA-PALMILLA		0,00		0,00	0	0,00
CRUZ DE HUMILLADERO		0,00		0,00	0	0,00
CARRETERA DE CÁDIZ	2	10,53		0,00	2	5,71
CHURRIANA	2	10,53		0,00	2	5,71
CAMPANILLAS		0,00		0,00	0	0,00
PUERTO DE LA TORRE	2	10,53	2	12,50	4	11,43
TEATINOS-UNIVERSIDAD		0,00	3	18,75	3	8,57
TOTAL	19	100	16	100	35	100

APÁTRIDAS	MUJERES	%	HOMBRES	%	TOTAL	%
CENTRO	2	22,22	6	26,09	8	25,00
ESTE		0,00		0,00	0	0,00
CIUDAD JARDÍN	1	11,11		0,00	1	3,13
BAILÉN-MIRAFLORES		0,00	3	13,04	3	9,38
PALMA-PALMILLA		0,00	4	17,39	4	12,50
CRUZ DE HUMILLADERO	5	55,56	4	17,39	9	28,13
CARRETERA DE CÁDIZ		0,00	5	21,74	5	15,63
CHURRIANA		0,00		0,00	0	0,00
CAMPANILLAS	1	11,11	1	4,35	2	6,25
PUERTO DE LA TORRE		0,00		0,00	0	0,00
TEATINOS-UNIVERSIDAD		0,00		0,00	0	0,00
TOTAL	9	100	23	100	32	100

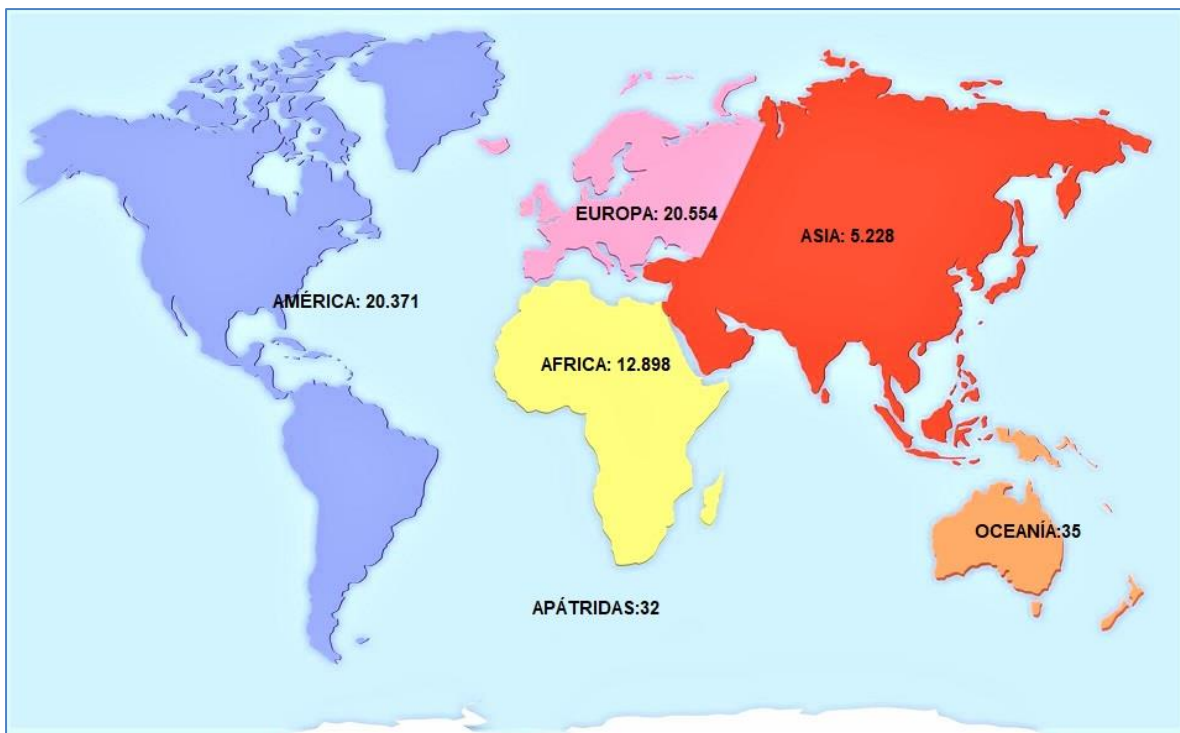
- Desglose ciudadanos de la UE y resto de Europa.

UNIÓN EUROPEA	MUJERES	%	HOMBRES	%	TOTAL	%
BAILÉN-MIRAFLORES	427	8,10	395	7,37	822	7,73
CAMPANILLAS	88	1,67	103	1,92	191	1,80
CARRETERA DE CÁDIZ	920	17,46	971	18,12	1.891	17,79
CENTRO	1.605	30,46	1.569	29,28	3.174	29,86
CHURRIANA	185	3,51	200	3,73	385	3,62
CIUDAD JARDÍN	177	3,36	169	3,15	346	3,26
CRUZ DE HUMILLADERO	577	10,95	575	10,73	1.152	10,84
ESTE	758	14,38	749	13,98	1.507	14,18
PALMA-PALMILLA	157	2,98	196	3,66	353	3,32
PUERTO DE LA TORRE	157	2,98	164	3,06	321	3,02
TEATINOS-UNIVERSIDAD	219	4,16	268	5,00	487	4,58
TOTAL	5.270	100	5.359	100	10.629	100

RESTO DE EUROPA	MUJERES	%	HOMBRES	%	TOTAL	%
BAILÉN-MIRAFLORES	601	10,25	412	10,14	1.013	10,21
CAMPANILLAS	68	1,16	35	0,86	103	1,04
CARRETERA DE CÁDIZ	1.858	31,69	1.357	33,41	3.215	32,39
CENTRO	1.214	20,71	825	20,31	2.039	20,54
CHURRIANA	143	2,44	99	2,44	242	2,44
CIUDAD JARDÍN	188	3,21	125	3,08	313	3,15
CRUZ DE HUMILLADERO	898	15,32	598	14,72	1.496	15,07
ESTE	472	8,05	321	7,90	793	7,99
PALMA-PALMILLA	127	2,17	91	2,24	218	2,20
PUERTO DE LA TORRE	114	1,94	57	1,40	171	1,72
TEATINOS-UNIVERSIDAD	180	3,07	142	3,50	322	3,24
TOTAL	5.863	100	4.062	100	9.925	100

11. Población Residente en Málaga según Procedencia.

LUGAR DE PROCEDENCIA	TOTAL RESIDENTES	%
ESPAÑA	527.652	89,92
EUROPA	20.554	3,50
UNION EUROPEA	10.629	1,81
RESTO DE EUROPA	9.925	1,69
ÁFRICA	12.898	2,20
AMÉRICA	20.371	3,47
ASIA	5.228	0,89
OCEANÍA	35	0,01
APÁTRIDA	32	0,01
TOTAL	586.770	100



12. Población Residente en Málaga según Procedencia por Distrito Municipal.

	ESPAÑA	UNIÓN EUROPEA	RESTO DE EUROPA	ÁFRICA	AMÉRICA	ASIA	OCEANÍA	APÁTRIDAS	TOTAL EXTRANJEROS	TOTAL POBLACIÓN
CENTRO	69.181	3.174	2.039	2.261	4.609	981	21	8	13.093	82.274
ESTE	51.611	1.507	793	463	1.464	264	1		4.492	56.103
CIUDAD JARDÍN	34.479	346	313	659	1.122	170	1		2.611	37.090
BAILÉN-MIRAFLORES	54.072	822	1.013	1.788	3.258	672	1	3	7.557	61.629
PALMA-PALMILLA	27.468	353	218	2.400	626	103		4	3.704	31.172
CRUZ DE HUMILLADERO	76.899	1.152	1.496	2.179	3.568	1.049		9	9.453	86.352
CARRETERA DE CÁDIZ	103.097	1.891	3.215	2.054	3.584	1.322	2	5	12.073	115.170
CHURRIANA	19.700	385	242	271	453	264	2	1	1.618	21.318
CAMPANILLAS	18.852	191	103	270	419	101		2	1.086	19.938
PUERTO DE LA TORRE	32.343	321	171	288	525	89	4		1.398	33.741
TEATINOS-UNIVERSIDAD	39.950	487	322	265	743	213	3		2.033	41.983
TOTAL CONTINENTE	527.652	10.629	9.925	12.898	20.371	5.228	35	32	59.118	586.770

13. Población Extranjera Residente en Málaga según Nacionalidad.

Para el estudio por nacionalidad de la población extranjera se han tenido en cuenta aquellos países que superan la cifra de 500 habitantes residentes en nuestro municipio.

PAÍSES	TOTALES	% CONTINENTE *	% NACIONALIDAD **
UCRANIA	5.966	29,03	10,09
ITALIA	3.827	18,62	6,47
RUMANÍA	1.676	8,15	2,84
RUSIA	1.520	7,40	2,57
REINO UNIDO	1.237	6,02	2,09
FRANCIA	1.074	5,23	1,82
BULGARIA	645	3,14	1,09
BELARÚS/BIELORRUSIA	611	2,97	1,03
OTROS	3.998	19,45	6,76
TOTAL EUROPA	20.554		

PAÍSES	TOTALES	% CONTINENTE *	% NACIONALIDAD **
MARRUECOS	9.616	74,55	16,27
NIGERIA	1.216	9,43	2,06
OTROS	2.066	16,02	3,49
TOTAL ÁFRICA	12.898		

PAÍSES	TOTALES	% CONTINENTE *	% NACIONALIDAD **
PARAGUAY	4.172	20,48	7,06
COLOMBIA	3.670	18,02	6,21
VENEZUELA	2.933	14,40	4,96
ARGENTINA	2.819	13,84	4,77
BRASIL	1.142	5,61	1,93
HONDURAS	814	4,00	1,38
ESTADOS UNIDOS DE AMÉRICA	704	3,46	1,19
CUBA	662	3,25	1,12
PERÚ	607	2,98	1,03
OTROS	2.848	13,98	4,82
TOTAL AMÉRICA	20.371		

PAÍSES	TOTALES	% CONTINENTE *	% NACIONALIDAD **
CHINA	3.329	63,68	5,63
PAKISTÁN	566	10,83	0,96
OTROS	1.333	25,50	2,25
TOTAL ASIA	5.228		

TOTAL OCEANÍA	35	100	0,06
----------------------	-----------	------------	-------------

TOTAL APÁTRIDAS	32	100	0,05
------------------------	-----------	------------	-------------

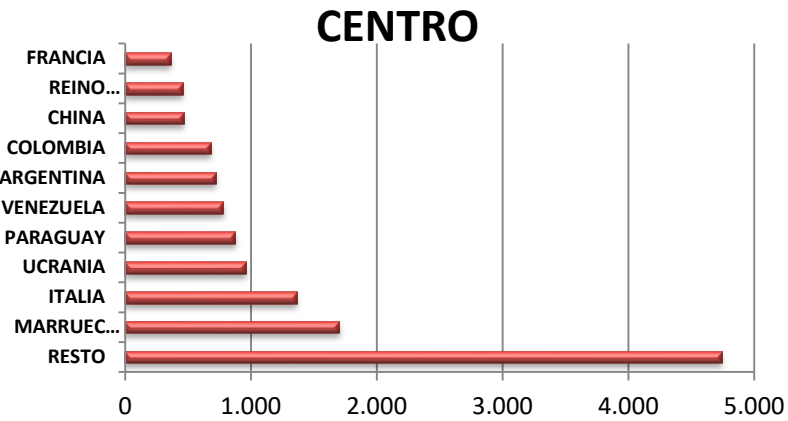
TOTAL EXTRANJEROS	59.118		
--------------------------	---------------	--	--

* Con respecto al total de población de cada continente.
** Con respecto al número total de inmigrantes.

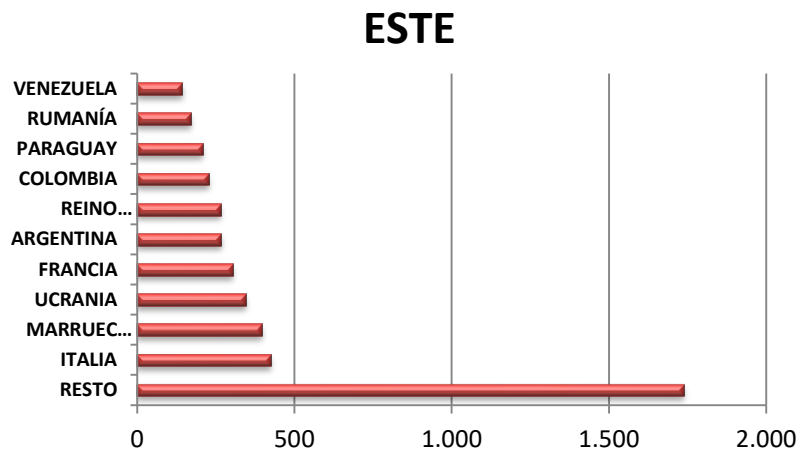
14. Población Extranjera según Nacionalidad por Distritos Municipales.

Población de los 10 países con mayor número de extranjeros en cada distrito municipal.

CENTRO	
FRANCIA	359
REINO UNIDO	457
CHINA	468
COLOMBIA	677
ARGENTINA	717
VENEZUELA	779
PARAGUAY	876
UCRANIA	956
ITALIA	1.362
MARRUECOS	1.701
RESTO	4.741
TOTAL	13.093



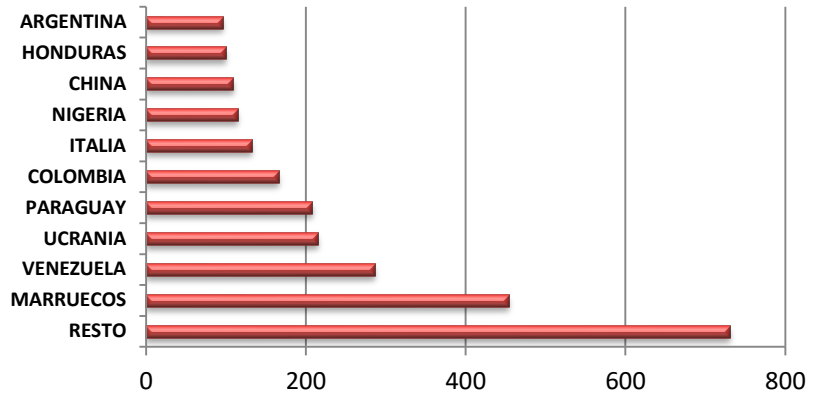
ESTE	
VENEZUELA	143
RUMANÍA	171
PARAGUAY	209
COLOMBIA	228
REINO UNIDO	266
ARGENTINA	267
FRANCIA	304
UCRANIA	344
MARRUECOS	397
ITALIA	424
RESTO	1.739
TOTAL	4.492





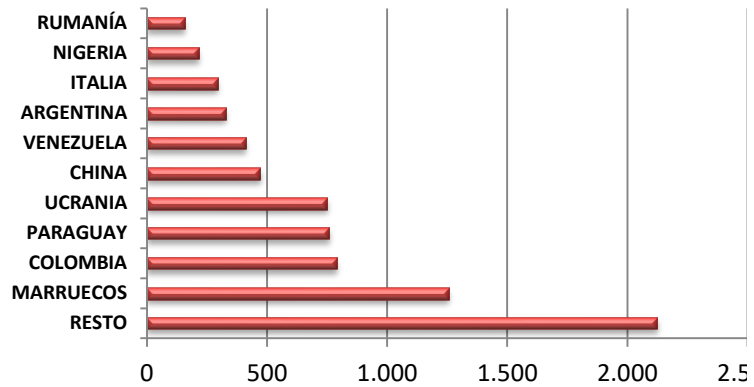
CIUDAD JARDÍN	
ARGENTINA	96
HONDURAS	100
CHINA	109
NIGERIA	115
ITALIA	132
COLOMBIA	166
PARAGUAY	208
UCRANIA	215
VENEZUELA	286
MARRUECOS	454
RESTO	731
TOTAL	2.612

CIUDAD JARDÍN



BAILÉN-MIRAFLORES	
RESTO	2.124
MARRUECOS	1.257
COLOMBIA	791
PARAGUAY	758
UCRANIA	750
CHINA	472
VENEZUELA	412
ARGENTINA	328
ITALIA	295
NIGERIA	214
RUMANÍA	156
TOTAL	7.557

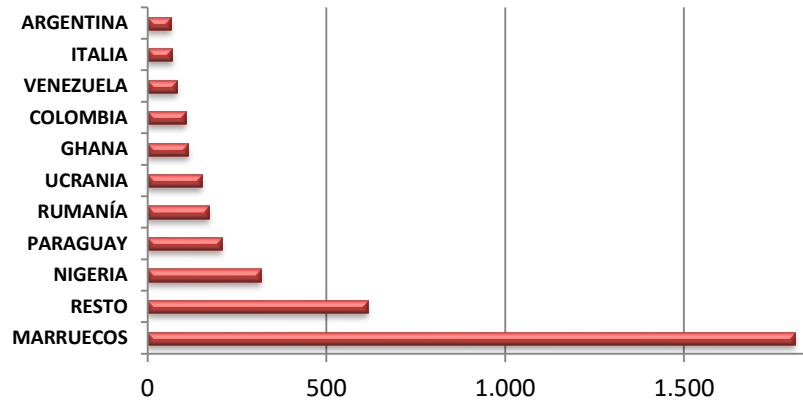
BAILÉN-MIRAFLORES





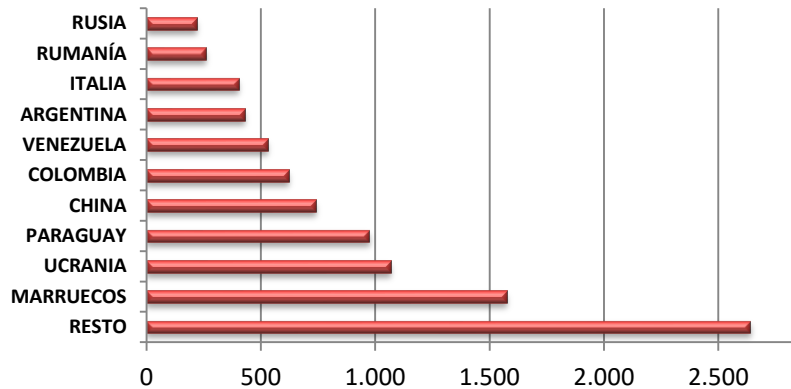
PALMA-PALMILLA	
ARGENTINA	65
ITALIA	69
VENEZUELA	82
COLOMBIA	106
GHANA	114
UCRANIA	150
RUMANÍA	170
PARAGUAY	207
NIGERIA	317
RESTO	615
MARRUECOS	1.809
TOTAL	3.704

PALMA-PALMILLA



CRUZ DE HUMILLADERO	
RUSIA	218
RUMANÍA	259
ITALIA	402
ARGENTINA	428
VENEZUELA	531
COLOMBIA	621
CHINA	739
PARAGUAY	973
UCRANIA	1.067
MARRUECOS	1.575
RESTO	2.640
TOTAL	9.453

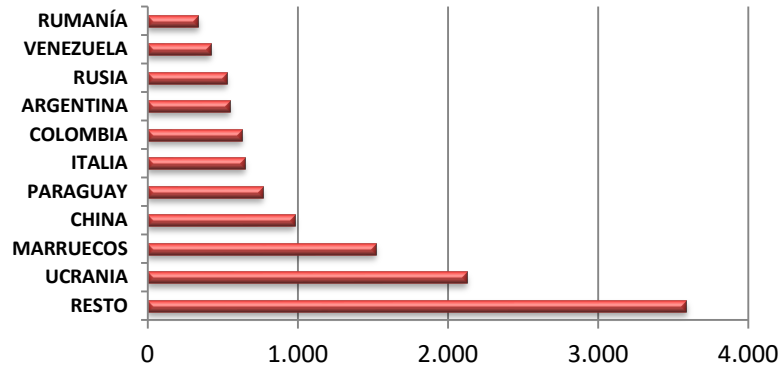
CRUZ DE HUMILLADERO





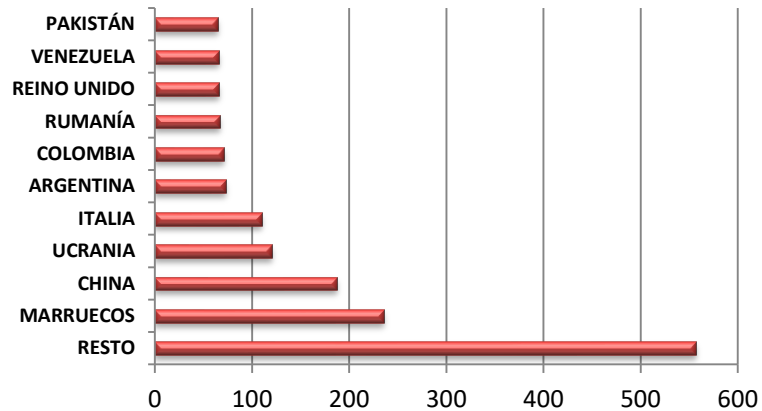
CARRETERA DECÁDIZ	
RUMANÍA	336
VENEZUELA	419
RUSIA	527
ARGENTINA	548
COLOMBIA	625
ITALIA	644
PARAGUAY	764
CHINA	979
MARRUECOS	1.521
UCRANIA	2.123
RESTO	3.587
TOTAL	12.073

CARRETERA DE CÁDIZ



CHURRIANA	
PAKISTÁN	65
REINO UNIDO	66
VENEZUELA	66
RUMANÍA	67
COLOMBIA	71
ARGENTINA	73
ITALIA	110
UCRANIA	120
CHINA	187
MARRUECOS	235
RESTO	557
TOTAL	1.617

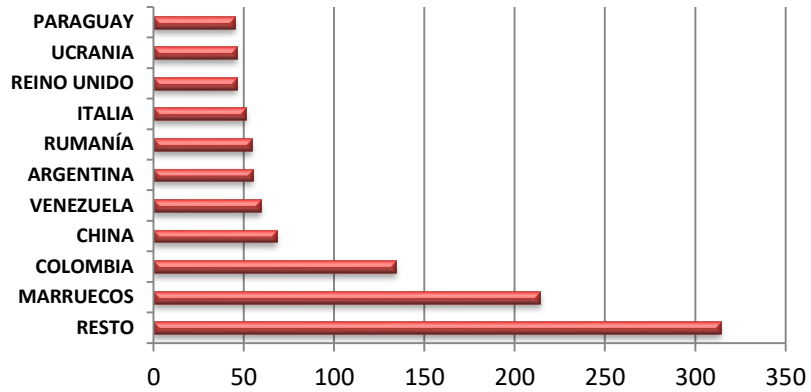
CHURRIANA





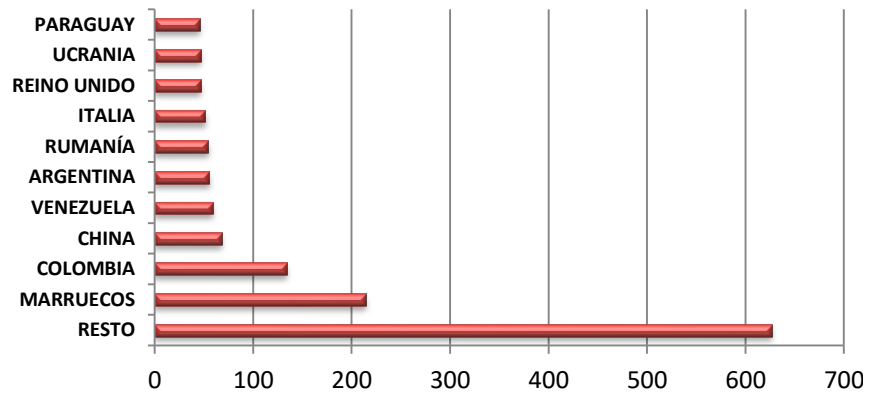
CAMPANILLAS	
PARAGUAY	45
REINO UNIDO	46
UCRANIA	46
ITALIA	51
RUMANÍA	54
ARGENTINA	55
VENEZUELA	59
CHINA	68
COLOMBIA	134
MARRUECOS	214
RESTO	314
TOTAL	1.086

CAMPANILLAS



PUERTO DE LA TORRE	
PARAGUAY	45
REINO UNIDO	46
UCRANIA	46
ITALIA	51
RUMANÍA	54
ARGENTINA	55
VENEZUELA	59
CHINA	68
COLOMBIA	134
MARRUECOS	214
RESTO	626
TOTAL	1.398

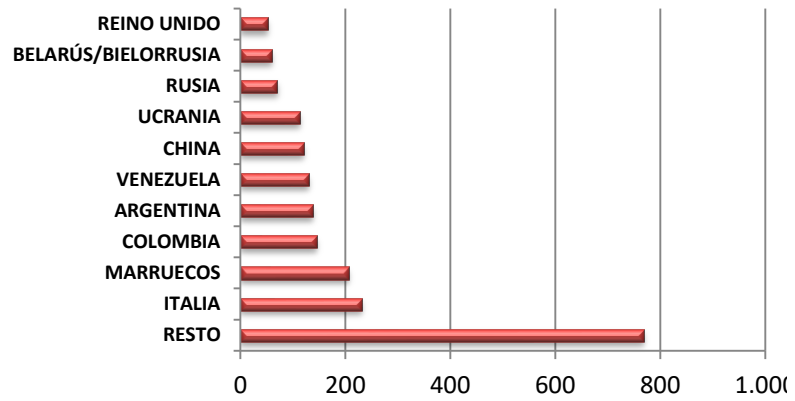
PUERTO DE LA TORRE





TEATINOS-UNIVERSIDAD	
REINO UNIDO	52
BELARÚS/ BIELORRUSIA	60
RUSIA	70
UCRANIA	113
CHINA	120
VENEZUELA	130
ARGENTINA	137
COLOMBIA	145
MARRUECOS	206
ITALIA	231
RESTO	769
TOTAL	2.033

TEATINOS-UNIVERSIDAD



15. Desglose por Nacionalidades y Distrito Municipal.

UNIÓN EUROPEA	CENTRO	ESTE	CIUDAD JARDÍN	BAILÉN-MIRAFLORES	PALMA-PALMILLA	CRUZ DE HUMILLADERO	CARRETERA DE CÁDIZ	CHURRIANA	CAMPANILLAS	PUERTO DE LA TORRE	TEATINOS-UNIVERSIDAD	TOTAL
ALEMANIA	221	129	8	45	10	44	105	40	20	20	36	678
AUSTRIA	20	21	3	3		3	6	3		2	2	63
BÉLGICA	74	29	7	18	1	19	34	13	10	13	9	227
BULGARIA	104	25	18	93	28	142	187	15	7	15	11	645
CHIPRE	2	2					1					5
CROACIA	6	2		1		3	6				4	22
DINAMARCA	43	18		4	1	6	20	10	1	2	6	111
ESLOVENIA	5	1	1	2	1		5				3	18
ESTONIA	7	5		3		6	11	2		4		38
FINLANDIA	52	16	3	2		4	20	4		2	10	113
FRANCIA	359	304	18	50	17	61	143	37	21	23	41	1.074
GRECIA	14	3	2	10		3	11	1	1	2	4	51
HUNGRÍA	50	12	5	6	6	9	16		3	2	4	113
IRLANDA	59	57	5	3	2	9	25	5	2	2	7	176
ITALIA	1.362	424	132	295	69	402	644	110	51	107	231	3.827
LETONIA	11	2	2	4		9	8	2	1	5	4	48
LITUANIA	26	12	6	8	8	21	29	7		4	5	126
LUXEMBURGO	2	3					1		1	1		8
MALTA			2	1			2	1		1		7
PAÍSES BAJOS	149	109	11	26	4	34	52	22	5	12	9	433
POLONIA	128	51	18	22	16	28	99	6	7	19	25	419
PORTUGAL	74	34	10	54	16	57	76	27	4	9	26	387
REPÚBLICA CHECA	13	10	3	5		4	10	7			5	57
REPÚBLICA ESLOVACA	10	6	3	3	2	3	3	2		1	5	38
RUMANÍA	282	171	84	156	170	259	336	67	54	64	33	1.676
SUECIA	101	61	5	8	2	26	41	4	3	11	7	269
TOTAL	3.174	1.507	346	822	353	1.152	1.891	385	191	321	487	10.629

RESTO DE EUROPA	CENTRO	ESTE	CIUDAD JARDÍN	BAILÉN-MIRAFLORES	PALMA-PALMILLA	CRUZ DE HUMILLADERO	CARRETERA DE CÁDIZ	CHURRIANA	CAMPANILLAS	PUERTO DE LA TORRE	TEATINOS-UNIVERSIDAD	TOTAL
ALBANIA	13	7	3	15	4	5	13	6		1	1	68
ANDORRA							1					1
ARMENIA	22	6	4	8	1	12	29			1		83
BELARÚS/BIELORRUSIA	121	26	11	24	5	53	294	4		13	60	611
BOSNIA Y HERZEGOVINA	3			1			1				1	6
GEORGIA	17	3	19	22	1	27	43					132
ISLANDIA	4											4
MACEDONIA	4						2					6
MOLDAVA/MOLDAVIA	9	1		3		2	22	4			3	44
NORUEGA	18	11		12	3	5	10	4			7	70
OTROS PAISES DE EUROPA						1						1
REINO UNIDO	457	266	15	60	22	87	133	66	46	33	52	1.237
RUSIA	359	86	45	103	32	218	527	33	11	36	70	1.520
SERBIA	26	11		5		8	8				8	66
SUIZA	30	32	1	10		11	9	5		5	7	110
UCRANIA	956	344	215	750	150	1.067	2.123	120	46	82	113	5.966
TOTAL	2.039	793	313	1.013	218	1.496	3.215	242	103	171	322	9.925

ÁFRICA	CENTRO	ESTE	CIUDAD JARDÍN	BAILÉN-MIRAFLORES	PALMA-PALMILLA	CRUZ DE HUMILLADERO	CARRETERA DE CADIZ	CHURRIANA	CAMPANILLAS	PUERTO DE LA TORRE	TEATINOS-UNIVERSIDAD	TOTAL
ANGOLA	1	1	2	1		2					1	8
ARGELIA	78	9	17	21	32	53	43	7	6	8	4	278
BENIN	5			3	3	2	2		1			16
BURKINA FASO	10			6	5	16	10		2			49
CABO VERDE				1					4			5
CAMERÚN	20	4	11	15	12	12	14	1	3	1	2	95
COMORES	1											1
CONGO	2				5	1	1	1			1	11
COSTA DE MARFIL	29	1	5	32	16	24	14	1				122
EGIPTO	33	2	1	4	2	12	42	3			5	104
GABÓN				1								1
ETIOPÍA		2				1	3	1				7
GAMBIA	13	3	1	16	7	9	11		3	2		65
GHANA	34		29	82	114	46	36		4	2	7	354
GUINEA	23	2	3	35	10	36	18		3	2	1	133
GUINEA ECUATORIAL	12			5	1	15			1		2	36
GUINEA-BISSAU				2		2	1					5
KENIA	6	1		8						1		16
LIBERIA	1								1			2
LIBIA	6	1				2	3	2		1		15
MADAGASCAR	3				1		1	1			1	7
MALI	52	1	3	23	39	106	37	1	5	2	2	271
MARRUECOS	1.701	397	454	1.257	1.809	1.575	1.521	235	214	247	206	9.616
MAURICIO								1				1
MAURITANIA	1	1	1	1	3	3	2	1		1	1	15
MOZAMBIQUE		3	1			1		1				6
NÍGER	1			2	1							4

ÁFRICA	CENTRO	ESTE	CIUDAD JARDÍN	BAILÉN-MIRAFLORES	PALMA-PALMILLA	CRUZ DE HUMILLADERO	CARRETERA DE CADIZ	CHURRIANA	CAMPANILLAS	PUERTO DE LA TORRE	TEATINOS-UNIVERSIDAD	TOTAL
NIGERIA	109	8	115	214	317	166	235	6	8	15	23	1.216
OTROS PAISES DE ÁFRICA		1										1
REPÚBLICA CENTROAFRICANA	3			1			2					6
REPÚBLICA DEMOCRÁTICA DEL CONGO/ZAIRE		1		1			1				1	4
SANTO TOMÉ Y PRÍNCIPE		1		3								4
SENEGAL	50	22	10	30	15	70	23	5	12	4		241
SIERRA LEONA	1		2	6		8	4					21
SOMALIA				1								1
TANZANIA			1	1								2
SUDÁFRICA	10	1				1	1	2			5	20
SUDÁN	4	1		6	2	4	7					24
TOGO	4			4	1	8	5		3			25
TÚNEZ	46		3	6	5	4	16	2		2	2	86
UGANDA	1											1
ZAMBIA	1						1					2
ZIMBABWE											1	1
TOTAL	2.261	463	659	1.788	2.400	2.179	2.054	271	270	288	265	12.898

AMÉRICA	CENTRO	ESTE	CIUDAD JARDÍN	BAILÉN-MIRAFLORES	PALMA-PALMILLA	CRUZ DE HUMILLADERO	CARRETERA DE CADIZ	CHURRIANA	CAMPANILLAS	PUERTO DE LA TORRE	TEATINOS-UNIVERSIDAD	TOTAL
ARGENTINA	717	267	96	328	65	428	548	73	55	105	137	2.819
BARBADOS									1			1
BOLIVIA	65	20	17	94	8	95	64	12	14	20	16	425
BRASIL	215	58	36	149	37	185	312	37	28	45	40	1.142
CANADÁ	46	14	5	6		8	14	1	1	5	9	109
CHILE	101	62	12	37	7	42	41	3	3	8	21	337
COLOMBIA	677	228	166	791	106	621	625	71	134	106	145	3.670
COSTA RICA	8	11	1	3		7	20			2		52
CUBA	133	34	40	101	19	113	129	23	20	26	24	662
DOMINICA				2			3					5
ECUADOR	77	20	14	60	32	56	52	8	3	6	26	354
EL SALVADOR	38	17	25	72	9	38	38	3	2	3	6	251
ESTADOS UNIDOS DE AMÉRICA	283	97	16	32	5	45	112	36	4	46	28	704
GUATEMALA	23	12		11		15	13	1	2		3	80
HAITÍ	3	1	1	2		1	3				2	13
HONDURAS	154	64	100	147	23	140	119	10	19	26	12	814
JAMAICA		1										1
MÉXICO	98	30	5	38	6	32	66	17	5	9	20	326
NICARAGUA	75	41	22	85	4	68	83	15		9	19	421
PANAMÁ	6	4	7	1	1	1	7			6	2	35
PARAGUAY	876	209	208	758	207	973	764	37	45	44	51	4.172
PERÚ	143	99	37	65	7	104	79	8	8	18	39	607
REPÚBLICA DOMINICANA	30	3	16	26	4	25	24	5	11	4	10	158

AMÉRICA	CENTRO	ESTE	CIUDAD JARDÍN	BAILÉN-MIRAFLORES	PALMA-PALMILLA	CRUZ DE HUMILLADERO	CARRETERA DE CÁDIZ	CHURRIANA	CAMPANILLAS	PUERTO DE LA TORRE	TEATINOS-UNIVERSIDAD	TOTAL
SAN CRISTÓBAL Y NIEVES	4											4
TRINIDAD Y TOBAGO	1											1
URUGUAY	57	29	12	38	4	40	49	27	5	11	3	275
VENEZUELA	779	143	286	412	82	531	419	66	59	26	130	2.933
TOTAL	4.609	1.464	1.122	3.258	626	3.568	3.584	453	419	525	743	20.371

ASIA	CENTRO	ESTE	CIUDAD JARDÍN	BAILÉN-MIRAFLORES	PALMA-PALMILLA	CRUZ DE HUMILLADERO	CARRETERA DE CÁDIZ	CHURRIANA	CAMPANILLAS	PUERTO DE LA TORRE	TEATINOS-UNIVERSIDAD	TOTAL
AFGANISTÁN				2		3						5
ARABA SAUDÍ		2	3			5	3					13
AZERBAIYÁN	6	1		10		3	3	1				24
BANGLADESH	10		109	6	3	8	6				5	147
CHINA	468	103	7	472	32	739	979	187	68	52	120	3.227
COREA	16	10		6		4				1	10	47
EMIRATOS ÁRABES UNIDOS	2											2
FILIPINAS	16	34	6	2	1	18	11	2	4	1	3	98
INDIA	85	17		17	2	45	74	5	10	6	8	269
INDONESIA	4	2	2					1			3	12
IRÁN	46	17	1	2	3	26	27			1	4	127
IRAQ	5			5	2	9	4	1		2	3	31
ISRAEL	3	8	1		1		10			2		25
JAPÓN	31	10		5		8	10			1	6	71
JORDANIA	10	3	1	3		5	6				2	30
KAZAJSTÁN	10			2		7	24					43
KIRGUISTÁN	2			1			5					8
KUWAIT	1											1
LAOS	1		3									4
LÍBANO	28	2		1		1	1	1		1	4	39
MALASIA	1	2		1		4						8
MYANMAR	2		4					1				7
NEPAL	8					19						27
OMÁN	1		16									17
PAKISTÁN	93	15	4	76	17	107	116	65	7	18	36	554

ASIA	CENTRO	ESTE	CIUDAD JARDÍN	BAILÉN-MIRAFLORES	PALMA-PALMILLA	CRUZ DE HUMILLADERO	CARRETERA DE CADIZ	CHURRIANA	CAMPANILLAS	PUERTO DE LA TORRE	TEATINOS-UNIVERSIDAD	TOTAL
PALESTINA*	13	3		4	3	1	2					26
SINGAPUR		1	6				1					8
SIRIA	51	8		41	39	12	14		8	1	5	179
SRI LANKA	1			1		1	6			1	1	11
TAILANDIA	5	1		2		1						9
TAYIKISTÁN	1		3									4
TURKMENISTÁN							2					2
TURQUÍA	45	20		9		19	8				1	102
UZBEKISTÁN	3		4	1			1		3		1	13
VIETNAM	7	5				2	3		1		1	19
YEMEN	6			3		2	6			2		19
TOTAL	981	264	170	672	103	1.049	1.322	264	101	89	213	5.228

(*PALESTINA: ESTADO OBSERVADOR, NO MIEMBRO DE LAS NACIONES UNIDAS).

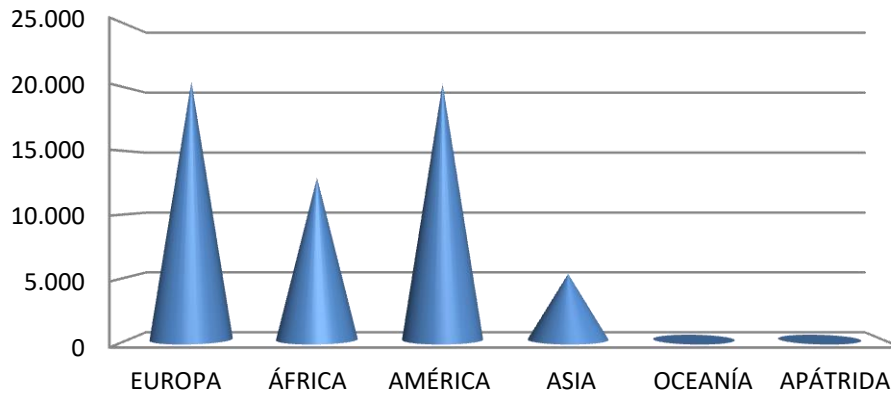
OCEANÍA	CENTRO	ESTE	CIUDAD JARDÍN	BAILÉN-MIRAFLORES	PALMA-PALMILLA	CRUZ DE HUMILLADERO	CARRETERA DE CADIZ	CHURRIANA	CAMPANILLAS	PUERTO DE LA TORRE	TEATINOS-UNIVERSIDAD	TOTAL
AUSTRALIA	17		1	1			1	2	2		2	26
NUEVA ZELANDA	4	1					1				1	7
VANUATU										2		2
TOTAL	21	1	1	1	0	0	2	2	2	2	3	35

APÁTRIDA	CENTRO	ESTE	CIUDAD JARDÍN	BAILÉN-MIRAFLORES	PALMA-PALMILLA	CRUZ DE HUMILLADERO	CARRETERA DE CADIZ	CHURRIANA	CAMPANILLAS	PUERTO DE LA TORRE	TEATINOS-UNIVERSIDAD	TOTAL
CENTRO	8		1	3	4	9	5		2			32
TOTAL	8	0	1	3	4	9	5	0	2	0	0	32



CONTINENTE	TOTAL
EUROPA	20.554
ÁFRICA	12.898
AMÉRICA	20.371
ASIA	5.228
OCEANÍA	35
APÁTRIDA	32
TOTAL	59.118

POBLACIÓN EXTRANJERA POR CONTINENTE



16. Extranjeros por país de procedencia y grupos de edad.

EUROPA:COMUNITARIOS	JOVENES	ADULTOS 1	ADULTOS 2	ADULTOS 3	MAYORES 1	MAYORES 2	TOTAL
ALEMANIA	62	46	212	244	63	51	678
AUSTRIA	12	4	24	14	5	4	63
BÉLGICA	18	20	81	79	18	11	227
BULGARIA	52	70	133	310	60	20	645
CHIPRE			2	2		1	5
CROACIA	5	1	10	6			22
DINAMARCA	6	20	31	40	9	5	111
ESLOVENIA	2	2	8	6			18
ESTONIA	8	1	19	10			38
FINLANDIA	12	9	37	43	8	4	113
FRANCIA	146	84	373	350	68	53	1.074
GRECIA		4	24	23			51
HUNGRÍA	9	13	48	41	1	1	113
IRLANDA	19	12	48	76	12	9	176
ITALIA	422	390	1.545	1.178	196	96	3.827
LETONIA	7	3	27	10		1	48
LITUANIA	18	15	48	34	10	1	126
LUXEMBURGO	1	1	2	3	1		8
MALTA	3			3		1	7
PAÍSES BAJOS	50	35	120	164	36	28	433
POLONIA	52	48	188	126	5		419
PORTUGAL	40	49	129	141	16	12	387
REPÚBLICA CHECA	11	3	28	14	1		57
REPÚBLICA ESLOVACA	5	4	20	9			38
RUMANÍA	212	187	546	666	55	10	1.676
SUECIA	31	21	61	110	30	16	269
TOTAL	1.203	1.042	3.764	3.702	594	324	10.629

EUROPA:RESTO	JOVENES	ADULTOS 1	ADULTOS 2	ADULTOS 3	MAYORES 1	MAYORES 2	TOTAL
ALBANIA	8	7	38	13	2		68
ANDORRA		1					1
ARMENIA	9	11	28	27	6	2	83
BELARÚS/BIELORRUSIA	159	38	323	81	8	2	611
BOSNIA Y HERZEGOVINA			3	3			6
GEORGIA	31	10	51	36	4		132
ISLANDIA			2		2		4
MACEDONIA			3	3			6
MOLDAVA/MOLDAVIA	3	3	19	16	3		44
NORUEGA	6	11	16	26	5	6	70
OTROS PAÍSES DE EUROPA			1				1
REINO UNIDO	91	111	336	508	120	71	1.237
RUSIA	227	135	597	446	100	15	1.520
SERBIA	9	4	28	20	3	2	66
SUIZA	13	11	18	34	20	14	110
UCRANIA	1.049	576	1.586	2.148	520	87	5.966
TOTAL	1.605	918	3.049	3.361	793	199	9.925



ÁFRICA	JOVENES	ADULTOS 1	ADULTOS 2	ADULTOS 3	MAYORES 1	MAYORES 2	TOTAL
ANGOLA	2		4	2			8
ARGELIA	17	27	124	95	11	4	278
BENIN			5	11			16
BURKINA FASO	3	16	15	15			49
CABO VERDE		2	1	2			5
CAMERÚN	10	11	50	24			95
COMORES			1				1
CONGO		2	4	5			11
COSTA DE MARFIL	10	22	46	44			122
EGIPTO	21	9	58	13	1	2	104
ETIOPÍA	1		3	3			7
GABÓN		1					1
GAMBIA	7	30	19	9			65
GHANA	22	31	87	207	7		354
GUINEA	6	51	48	25	3		133
GUINEA ECUATORIAL	3	17	15	1			36
GUINEA-BISSAU	2	1		2			5
KENIA			9	7			16
LIBERIA		1	1				2
LIBIA	4	1	2	8			15
MADAGASCAR			5	2			7
MALI	9	110	108	44			271
MARRUECOS	1.125	1.445	3.214	3.348	360	124	9.616
MAURICIO				1			1
MAURITANIA	1	1	5	7	1		15
MOZAMBIQUE		2	4				6
NÍGER			1	2	1		4
NIGERIA	142	70	300	704			1.216
OTROS PAÍSES DE ÁFRICA				1			1
REPÚBLICA CENTROAFRICANA		1	2	3			6
REPÚBLICA DEMOCRÁTICA DEL CONGO/ZAIRE		1	2	3			6
SANTO TOMÉ Y PRÍNCIPE	1		1				2
SENEGAL	14	42	112	72		1	241
SIERRA LEONA	5	4	2	10			21
SOMALIA				1			1
SUDÁFRICA	2	1	9	8			20
SUDÁN	1	16	5	2			24
TANZANIA			1	1			2
TOGO	2	5	5	13			25
TÚNEZ	8	12	50	15	1		86
UGANDA				1			1
ZAMBIA			1	1			2
ZIMBABWE				1			1
TOTAL	1.418	1.932	4.319	4.713	385	131	12.898

AMÉRICA	JOVENES	ADULTOS 1	ADULTOS 2	ADULTOS 3	MAYORES 1	MAYORES 2	TOTAL
ARGENTINA	283	373	1.141	877	94	51	2.819
BARBADOS			1				1
BOLIVIA	42	46	177	137	20	3	425
BRASIL	108	129	469	391	38	7	1.142
CANADÁ	16	7	27	41	12	6	109
CHILE	51	36	126	95	20	9	337
COLOMBIA	403	631	1.423	1.086	93	34	3.670
COSTA RICA	5	14	16	14	2	1	52
CUBA	38	59	315	193	32	25	662
DOMINICA		2	3				5
ECUADOR	33	42	147	117	8	7	354
EL SALVADOR	29	51	112	56	3		251
ESTADOS UNIDOS DE AMÉRICA	99	107	201	202	68	27	704
GUATEMALA	12	15	30	22	1		80
HAITÍ	2	2	6	3			13
HONDURAS	100	131	394	179	7	3	814
JAMAICA			1				1
MÉXICO	27	27	175	89	7	1	326
NICARAGUA	41	63	196	115	6		421
PANAMÁ	11	2	13	7		2	35
PARAGUAY	275	743	1.838	1.217	83	16	4.172
PERÚ	79	102	210	190	11	15	607
REPÚBLICA DOMINICANA	13	28	81	33	2	1	158
SAN CRISTÓBAL Y NIEVES			2	2			4
TRINIDAD Y TOBAGO				1			1
URUGUAY	27	39	74	111	16	8	275
VENEZUELA	372	435	1.067	842	143	74	2.933
TOTAL	2.066	3.084	8.245	6.020	666	290	20.371



ASIA	JOVENES	ADULTOS 1	ADULTOS 2	ADULTOS 3	MAYORES 1	MAYORES 2	TOTAL
AFGANISTÁN		1	4				5
ARABIA SAUDÍ	1		4	4		1	10
AZERBAIYÁN	4	2	10	11			27
BANGLADESH	2	8	18	10			38
CHINA	697	516	808	1.246	56	6	3.329
COREA	11	7	19	17			54
EMIRATOS ÁRABES UNIDOS			2				2
FILIPINAS	6	6	36	38	5	1	92
INDIA	44	25	136	59	9	2	275
INDONESIA		3	5	2			10
IRÁN	20	12	45	43	6	2	128
IRAQ	3	3	16	7	3		32
ISRAEL	8		7	8	1		24
JAPÓN		4	17	41	3	7	72
JORDANIA	4	3	14	6	1	1	29
KAZAJSTÁN	11	5	20	8			44
KIRGUISTÁN	3	1	3	1			8
KUWAIT			1				1
LAOS			1				1
LÍBANO	6	4	11	13	4	4	42
MALASIA		1	4	3			8
MYANMAR			2	1			3
NEPAL	6	6	9	10			31
OMÁN				1			1
PAKISTÁN	94	97	265	106	3	1	566
PALESTINA*	3	2	15	8	1	1	30
SINGAPUR			1	1			2
SIRIA	46	28	60	45	3	3	185
SRI LANKA		3	4	4			11
TAILANDIA		1	2	6			9
TAYIKISTÁN			1				1
TURKMENISTÁN		1	1				2
TURQUÍA	11	11	50	30	3		105
UZBEKISTÁN	1		3	3	1	1	9
VIETNAM	4	5	13	1			23
YEMEN	2	1	10	5	1		19
TOTAL	987	755	1.613	1.738	100	30	5.228

(*PALESTINA: ESTADO OBSERVADOR, NO MIEMBRO DE LAS NACIONES UNIDAS).

OCEANÍA	JOVENES	ADULTOS 1	ADULTOS 2	ADULTOS 3	MAYORES 1	MAYORES 2	TOTAL
AUSTRALIA	4	3	9	9	1		26
NUEVA ZELANDA			2	3	2		7
VANUATU		2					2
TOTAL	4	5	11	12	3		35

APÁTRIDAS	JOVENES	ADULTOS 1	ADULTOS 2	ADULTOS 3	MAYORES 1	MAYORES 2	TOTAL
APÁTRIDAS	2	1	17	12			32
TOTAL	2	1	17	12			32

17. Nacionalidades por Sexo.

Ordenados de mayor a menor según su volumen demográfico en la población total.

NACIONALIDAD	MUJERES	HOMBRES	TOTAL
ESPAÑA	274.896	252.756	527.652
MARRUECOS	3.991	5.625	9.616
UCRANIA	3.712	2.254	5.966
PARAGUAY	2.655	1.517	4.172
ITALIA	1.752	2.075	3.827
COLOMBIA	2.103	1.567	3.670
CHINA	1.620	1.709	3.329
VENEZUELA	1.686	1.247	2.933
ARGENTINA	1.447	1.372	2.819
RUMANÍA	928	748	1.676
RUSIA	948	572	1.520
REINO UNIDO	594	643	1.237
NIGERIA	415	801	1.216
BRASIL	686	456	1.142
FRANCIA	489	585	1.074
HONDURAS	601	213	814
ESTADOS UNIDOS DE AMÉRICA	411	293	704
ALEMANIA	347	331	678
CUBA	358	304	662
BULGARIA	373	272	645
BELARÚS/BIELORRUSIA	312	299	611
PERÚ	344	263	607
PAKISTÁN	147	419	566
PAÍSES BAJOS	192	241	433
BOLIVIA	231	194	425
NICARAGUA	313	108	421
POLONIA	238	181	419
PORTUGAL	191	196	387
ECUADOR	184	170	354
GHANA	88	266	354
CHILE	181	156	337
MÉXICO	188	138	326
ARGELIA	77	201	278
INDIA	124	151	275
URUGUAY	133	142	275
MALI	15	256	271
SUECIA	126	143	269
EL SALVADOR	148	103	251
SENEGAL	43	198	241
BÉLGICA	112	115	227

NACIONALIDAD	MUJERES	HOMBRES	TOTAL
SIRIA	72	113	185
IRLANDA	73	103	176
REPÚBLICA DOMINICANA	86	72	158
GUINEA	20	113	133
GEORGIA	65	67	132
IRÁN	70	58	128
LITUANIA	79	47	126
COSTA DE MARFIL	40	82	122
FINLANDIA	61	52	113
HUNGRÍA	66	47	113
DINAMARCA	41	70	111
SUIZA	64	46	110
CANADÁ	51	58	109
TURQUÍA	43	62	105
EGIPTO	38	66	104
CAMERÚN	27	68	95
FILIPINAS	62	30	92
TÚNEZ	18	68	86
ARMENIA	43	40	83
GUATEMALA	53	27	80
JAPÓN	53	19	72
NORUEGA	32	38	70
ALBANIA	27	41	68
SERBIA	34	32	66
GAMBIA	10	55	65
AUSTRIA	32	31	63
REPÚBLICA CHECA	39	18	57
COREA	32	22	54
COSTA RICA	29	23	52
GRECIA	24	27	51
BURKINA FASO	7	42	49
LETONIA	31	17	48
KAZAJSTÁN	23	21	44
MOLDAVA/MOLDAVIA	22	22	44
LÍBANO	22	20	42
BANGLADESH	8	30	38
ESTONIA	21	17	38
REPÚBLICA ESLOVACA	28	10	38
GUINEA ECUATORIAL	19	17	36
PANAMÁ	17	18	35
IRAQ	7	25	32
APÁTRIDAS	9	23	32
NEPAL	16	15	31
PALESTINA*	7	23	30

NACIONALIDAD	MUJERES	HOMBRES	TOTAL
JORDANIA	10	19	29
AZERBAIYÁN	13	14	27
AUSTRALIA	15	11	26
TOGO	10	15	25
ISRAEL	10	14	24
SUDÁN	2	22	24
VIETNAM	12	11	23
CROACIA	12	10	22
SIERRA LEONA	6	15	21
SUDÁFRICA	9	11	20
YEMEN	4	15	19
ESLOVENIA	10	8	18
BENIN	1	15	16
KENIA	15	1	16
LIBIA	4	11	15
MAURITANIA	3	12	15
HAITÍ	6	7	13
CONGO	7	4	11
SRI LANKA	3	8	11
ARABIA SAUDÍ	4	6	10
INDONESIA	8	2	10
TAILANDIA	9		9
UZBEKISTÁN	5	4	9
ANGOLA	4	4	8
KIRGUISTÁN	6	2	8
LUXEMBURGO	3	5	8
MALASIA	6	2	8
ETIOPÍA	4	3	7
MADAGASCAR	5	2	7
MALTA	1	6	7
NUEVA ZELANDA	3	4	7
BOSNIA Y HERZEGOVINA	4	2	6
MACEDONIA	3	3	6
MOZAMBIQUE	3	3	6
REPÚBLICA CENTROAFRICANA	1	5	6
REPÚBLICA DEMOCRÁTICA DEL CONGO/ZAIRE	2	4	6
AFGANISTÁN		5	5
CABO VERDE	4	1	5
CHIPRE	1	4	5
DOMINICA	2	3	5
GUINEA-BISSAU	2	3	5
ISLANDIA	1	3	4
NÍGER	2	2	4
SAN CRISTÓBAL Y NIEVES	1	3	4



NACIONALIDAD	MUJERES	HOMBRES	TOTAL
MYANMAR	1	2	3
EMIRATOS ÁRABES UNIDOS	2		2
LIBERIA	1	1	2
SANTO TOMÉ Y PRÍNCIPE		2	2
SINGAPUR	1	1	2
TANZANIA		2	2
TURKMENISTÁN	1	1	2
VANUATU	1	1	2
ZAMBIA	2		2
ANDORRA	1		1
BARBADOS		1	1
COMORES		1	1
GABÓN		1	1
JAMAICA	1		1
KUWAIT	1		1
LAOS		1	1
MAURICIO	1		1
OMÁN		1	1
OTROS PAÍSES DE ÁFRICA		1	1
OTROS PAÍSES DE EUROPA	1		1
SOMALIA		1	1
TAYIKISTÁN		1	1
TRINIDAD Y TOBAGO		1	1
UGANDA	1		1
ZIMBABWE		1	1
TOTAL	305.271	281.499	586.770

(*PALESTINA: ESTADO OBSERVADOR, NO MIEMBRO DE LAS NACIONES UNIDAS).

18. Población según procedencia por Barrios y Sexo.

	ESPAÑA		UNIÓN EUROPEA		POBLACIÓN EXTRAJERA		TOTAL
	MUJERES	HOMBRES	MUJERES	HOMBRES	MUJERES	HOMBRES	
LA TRINIDAD	7.748	6.783	282	293	1.699	1.473	18.278
EL PALO	4.653	4.115	155	148	556	442	10.069
LA PALMA	3.658	3.608	36	52	610	849	8.813
LA LUZ	3.995	3.674	53	43	487	470	8.722
CIUDAD JARDÍN	3.867	3.639	33	45	269	240	8.093
HUELIN	3.637	3.228	95	105	539	435	8.039
SUAREZ	3.648	3.265	46	43	429	433	7.864
VISTA FRANCA	3.626	3.330	32	40	373	338	7.739
PARQUE VICTORIA EUGENIA	3.681	3.143	47	36	380	363	7.650
FINCA EL PATO	3.285	3.154	69	77	243	209	7.037
LAS VIRREINAS	3.397	3.274	23	24	54	64	6.836
CAMINO DE ANTEQUERA	3.235	2.816	44	35	267	237	6.634
SAN RAFAEL	3.005	2.757	38	33	298	291	6.422
POL ALAMEDA	3.116	2.573	43	45	251	189	6.217
CARRANQUE	2.855	2.518	52	34	296	349	6.104
CERRADO DE CALDERON	2.860	2.669	116	113	155	103	6.016
POL CTRA DE CARTAMA	2.915	2.632	27	31	214	164	5.983
JARDIN DE LA ABADIA	2.541	2.273	60	70	491	362	5.797
LA UNION	2.490	2.229	24	26	311	261	5.341
MARMOLES	2.367	1.984	103	93	414	357	5.318
NUEVO SAN ANDRES 1	2.412	2.244	31	21	311	273	5.292
EL EJIDO	2.420	2.179	86	78	245	223	5.231
HACIENDA BIZCOCHERO	2.436	2.364	51	60	158	132	5.201
CRUZ DE HUMILLADERO	2.267	1.979	31	38	325	313	4.953
CRISTO DE LA EPIDEMIA	2.331	1.850	84	67	322	284	4.938
LA PRINCESA	2.300	2.011	30	37	273	253	4.904
OLLETAS	2.156	1.928	51	50	307	242	4.734
PUERTA BLANCA	2.275	2.070	31	38	175	137	4.726
CORTIJO ALTO	2.350	2.194	20	19	63	47	4.693
SANTA MARTA	2.160	1.840	26	30	331	304	4.691
TORRE ATALAYA	2.267	2.220	23	15	81	69	4.675
CENTRO HISTORICO	1.718	1.579	220	202	468	438	4.625
LA MALAGUETA	2.249	1.783	66	80	169	126	4.473
LOS TILOS	1.891	1.679	57	54	368	309	4.358
PARQUE AYALA	2.059	1.699	54	55	236	221	4.324
GAMARRA	1.962	1.558	46	29	374	318	4.287
SOLIVA ESTE	2.082	2.033	14	18	71	59	4.277
JARDIN DE MALAGA	2.056	1.909	15	27	63	54	4.124
CAÑADA DE LOS CARDOS	1.981	1.891	22	43	58	70	4.065
ARROYO DEL CUARTO	1.891	1.567	35	33	253	207	3.986

CAMPANILLAS	1.768	1.768	18	22	112	120	3.808
ALMUDENA	1.823	1.690	28	30	125	103	3.799
EL ROMERAL	1.858	1.750	17	18	58	48	3.749
LAS MORILLAS	1.743	1.712	36	36	66	64	3.657
EL MOLINILLO	1.604	1.402	51	52	249	237	3.595
PERCHEL SUR	1.719	1.404	54	57	177	150	3.561
TIRO DE PICHON	1.681	1.661	14	10	84	88	3.538
LAS DELICIAS	1.651	1.491	22	21	151	134	3.470
LA PAZ	1.760	1.417	18	22	117	93	3.427
MAINAKE	1.686	1.567	12	11	56	42	3.374
PARQUE MEDITERRANEO	1.714	1.430	22	24	80	54	3.324
PARQUE DEL SUR	1.593	1.352	18	16	173	166	3.318
TEATINOS	1.589	1.477	14	27	81	72	3.260
HELIOMAR	1.512	1.378	27	30	103	106	3.156
LA GOLETA	1.270	1.100	82	93	255	308	3.108
LAS FLORES	1.251	1.121	38	24	318	337	3.089
LA ROCA	1.572	1.371	10	11	62	53	3.079
NUEVA MALAGA	1.435	1.245	26	17	172	114	3.009
CAPUCHINOS	1.318	1.239	56	59	174	142	2.988
MARTIRICOS	1.394	1.246	20	18	127	123	2.928
EL CONSUL	1.406	1.405	3	5	34	44	2.897
EL TOMILLAR	1.313	1.348	24	15	79	65	2.844
EL TORCAL	1.371	1.260	20	9	49	41	2.750
VICTORIA EUGENIA	1.239	1.123	25	23	145	127	2.682
MIRAFLORES DE LOS ANGELES	1.128	1.049	21	21	219	243	2.681
ENSANCHE CENTRO	1.164	960	85	70	212	164	2.655
PLAZA DE TOROS VIEJA	1.271	1.066	31	34	139	111	2.652
LA NORIA	1.259	1.239	9	10	61	72	2.650
LA VICTORIA	1.083	921	84	78	215	204	2.585
ECHEVERRIA DEL PALO	1.334	1.031	17	17	72	63	2.534
GUADALMAR	1.254	1.136	24	28	43	40	2.525
CORTIJO DE TORRES	1.225	1.199	8	6	39	41	2.518
CORTIJO BAZAN	1.263	1.144	5	7	49	40	2.508
PINARES DE OLLETAS	1.203	1.123	23	23	81	52	2.505
LA FLORIDA	1.203	1.123	11	11	72	32	2.452
GIRON	1.188	1.036	28	18	101	75	2.446
LOS GIRASOLES	1.172	1.032	16	12	102	76	2.410
PORTADA ALTA	1.036	1.028	14	15	140	142	2.375
PERCHEL NORTE	1.044	942	42	26	167	131	2.352
MAQUEDA	1.091	1.081	17	19	68	62	2.338
HACIENDA CABELLO	1.098	1.026	21	35	51	39	2.270
ALEGRIA DE LA HUERTA	1.127	1.052	8	4	44	32	2.267
REGIO	946	843	12	15	216	224	2.256
HAZA ONDA	1.043	941	13	13	133	111	2.254
BARCENILLAS	972	896	34	41	164	140	2.247

CAÑAVERAL	1.097	1.057	7	6	13	11	2.191
CONDE DE UREÑA	992	901	43	45	81	74	2.136
SAN MIGUEL	923	863	24	29	106	181	2.126
LOS PINOS	1.063	990	12	14	16	11	2.106
25 AÑOS DE PAZ	900	855	22	27	140	128	2.072
DOS HERMANAS	991	887	13	10	80	88	2.069
LOS RAMOS	1.021	942	9	8	35	22	2.037
HACIENDA ROLDAN	991	930	9	9	51	41	2.031
FUENTE ALEGRE	966	987	8	10	27	32	2.030
INTELHORCE	953	972	10	15	40	36	2.026
MANGAS VERDES	966	959	14	3	35	32	2.009
EL CONSUL-II	991	924	9	6	38	34	2.002
LOS PRADOS	889	903	13	19	75	88	1.987
HAZA DEL CAMPILLO	885	829	15	14	127	116	1.986
LAS CHAPAS	886	769	14	22	162	127	1.980
CARLINDA	903	837	10	6	93	71	1.920
LA BARRIGUILLA	951	840	9	5	42	44	1.891
DSMO DM CAMPANILLAS	853	877	16	17	74	51	1.888
SANTA PAULA	934	843	11	8	57	35	1.888
SAGRADA FAMILIA	915	841	8	4	63	48	1.879
HUERTA NUEVA	933	902	6	4	20	12	1.877
SEGALERVA	887	757	18	21	88	100	1.871
PEDREGALEJO	900	829	26	18	58	32	1.863
LOS CASTILLEJOS	952	865	4	1	24	14	1.860
SANTA JULIA	790	638	18	21	190	179	1.836
720 VIVIENDAS	795	804	4	5	83	134	1.825
GRANJA SUAREZ	806	882	8	6	42	51	1.795
4 DE DICIEMBRE	865	842	4	2	26	37	1.776
LA ASUNCION	799	748	11	12	83	96	1.749
LAS MORILLAS PTO TORRE	839	824	5	8	36	24	1.736
ROQUERO	805	830	6	2	34	25	1.702
VALLE DE LOS GALANES	845	745	24	22	34	29	1.699
SANTA CRISTINA	850	788	3	3	27	24	1.695
CARLOS HAYA	833	699	6	13	61	73	1.685
FINCA MONSALVEZ	815	764	17	10	40	32	1.678
MIRAFLORES DEL PALO	814	746	24	18	44	23	1.669
SAN CARLOS CONDOTE	789	681	7	13	96	79	1.665
LAS ESPEÑUELAS	754	746	4	10	61	60	1.635
FINCA LA PALMA	752	716	7	11	49	69	1.604
503 VIVIENDAS	737	708	11	11	57	76	1.600
LOS GUINDOS	795	718	7	6	40	34	1.600
EL CHAPARRAL	747	768	8	12	27	18	1.580
LAGUNILLAS	667	651	44	40	73	95	1.570
PEDREGALEJO PLAYA	761	654	32	22	54	45	1.568
EL MAYORAZGO	787	743	11	8	11	3	1.563



LOS MOLINOS	790	701	2	10	27	30	1.560
HACIENDA LOS MONTES	771	739	7	7	14	17	1.555
LA MOSCA	722	708	15	11	46	46	1.548
GUADALJAIRE	753	744	5	3	19	23	1.547
SANTA ROSALIA	750	748		2	26	16	1.542
LA CALETA	761	611	18	26	39	29	1.484
SAN MARTIN	663	595	16	9	80	84	1.447
LOS MILLONES	706	629	13	8	53	30	1.439
CAMINO DE SUAREZ	684	569	9	9	73	86	1.430
PARQUE CLAVERO	685	648	20	24	25	21	1.423
NUEVO SAN ANDRES 2	646	631	14	7	66	54	1.418
EL HIGUERAL	671	681	4	3	27	21	1.407
VIRREINA	564	591	13	18	72	145	1.403
LA MERCED	509	463	67	73	146	139	1.397
HUERTECILLAS MAÑAS	655	702	6	7	15	10	1.395
EL ATABAL	666	658	9	8	29	16	1.386
CASTAÑETAS	674	665	1	3	14	28	1.385
26 DE FEBRERO	454	473	22	29	129	267	1.374
EXPLANADA DE LA ESTACIÓN	623	524	11	19	114	74	1.365
POL IND LOS GUINDOS	653	567	15	16	45	37	1.333
EL CANDADO	614	604	23	27	35	26	1.329
PAVERO	558	551	12	5	86	112	1.324
SAN ALBERTO	631	636	1		27	23	1.318
SAN ANDRES	589	571	18	22	37	41	1.278
PUERTOSOL	610	644	2	4	8	3	1.271
LAS ACACIAS	637	542	19	18	36	17	1.269
LA PALMILLA	435	444	12	17	115	233	1.256
CHURRIANA	584	537	8	10	61	55	1.255
LOS CIPRESES	620	577	4	6	29	15	1.251
ARROYO DE LOS ANGELES	591	573	3	8	30	25	1.230
FLORISOL	614	579	3	2	17	14	1.229
LA BRESCA	511	444	8	14	106	146	1.229
ALASKA	560	504	11	10	70	55	1.210
VIRGEN DE BELEN	573	484	4	2	56	38	1.157
SAN FELIPE NERI	506	459	27	25	51	81	1.149
SIXTO	560	475	13	12	40	41	1.141
EL DUENDE	539	544		1	1	2	1.087
LA AURORA	547	455	12	8	26	27	1.075
BARCELO	524	511	3	2	16	11	1.067
EL BULTO	312	459	29	57	45	153	1.055
SANTA AMALIA	513	501	3	3	15	11	1.046
SALINAS	523	465	7	5	27	14	1.041
LOS CASINIS	550	459	3	2	11	7	1.032
EL LIMONAR	546	422	3	6	29	17	1.023
MONTE SANCHA	498	441	13	16	25	20	1.013

JARAZMIN	473	468	19	17	16	17	1.010
HAZA CUEVAS	455	370	9	11	81	64	990
NUUESTRA SEÑORA DE FATIMA	490	461	1	2	15	6	975
EL TEJAR	484	470	4	1	7	7	973
SEGOVIA	459	453	2	6	15	16	951
SAN CARLOS	449	401	13	20	38	28	949
CORTIJO VALLEJO	459	395	5	8	38	27	932
DISEMINADO DM P DE LA TORRE	424	444	6	6	24	16	920
PINARES DE SAN ANTÓN	384	406	34	28	42	21	915
MIRAMAR	468	385	5	4	35	16	913
HACIENDA PLATERO	413	426	8	9	21	19	896
SANTA ISABEL PTO TORRE	423	389	3	6	18	14	853
LAS CUEVAS	385	389	9	14	25	27	849
AVE MARIA	426	363	9	10	21	18	847
LA CORTA	422	412		1	3	8	846
EL TARAJAL	378	392	1	4	28	28	831
VIRGEN DEL CARMEN	408	377	7	4	16	14	826
LA PELUSA	395	368	7	3	28	24	825
PLAYAS DEL PALO	406	345	13	13	21	25	823
LOS MORALES	380	410	4		13	5	812
PACIFICO	341	316	32	35	36	34	794
LOS ROSALES	367	392	4	2	12	14	791
NUCLEO GRAL FRANCO	336	387		2	30	33	788
HERRERA ORIA	359	341	4	5	30	36	775
HACIENDA CLAVERO	375	365	3	7	9	8	767
HACIENDA MIRAMAR	406	341	4	6	4	4	765
COLMENAREJO	372	379	3	1	6	2	763
LAS PALMERAS	401	348	1	2	7	2	761
LOS ALMENDROS	377	358		2	7	16	760
SAN JOSE	346	384			9	5	744
LOS MORALES 1	360	348	5	3	14	12	742
NTRA SRA DEL CARMEN	363	288	5	7	46	31	740
LOS NARANJOS	350	320	3	8	26	29	736
LOS ASPERONES 1 Y 3	352	383					735
EL MORLACO	343	308	15	21	20	15	722
DSMO DM ESTE	312	320	9	9	30	35	715
LOS ANTONIOS	351	351	3	2	3	2	712
SAN JOSE DEL VISO	294	325	4	5	37	39	704
HACIENDA PAREDES	323	340	4	7	18	9	701
EL CORTIJUELO JUNTA CAMINOS	340	299			24	35	698
MIRAFLORES ALTO	333	336	8	6	6	3	692
OROZCO	329	322	3	3	13	6	676
LOS TOMILLARES	334	280	3	1	32	21	671
LAS PEDRIZAS	311	317	1	4	17	15	665
ARROYO ESPAÑA	323	314	5	3	8	6	659

SAN JULIAN	300	288	9	2	33	24	656
SAN FRANCISCO	304	308	4	2	2	2	622
CIUDAD SANTA INES	306	281	2	5	19	6	619
DSMO DM PALMA-PALMILLA	278	307	2	2	11	9	609
LA FABRICA	288	292	2	3	14	8	607
CAMPOS ELISEOS	298	238	9	16	24	13	598
CORTIJO DE MAZA	265	287	16	12	10	7	597
BELLAVISTA	274	253	12	20	18	8	585
PLAYA VIRGINIA	292	257	9	6	14	5	583
ARDIRA	257	243	1	2	46	33	582
VIRGEN DE LAS ANGUSTIAS	252	236	2	4	48	37	579
HUERTA NUEVA-PTO TORRE	269	281	2	4	7	9	572
COLINAS DEL LIMONAR	247	254	17	21	15	11	565
MIRAMAR DEL PALO	256	237	6	4	29	27	559
QUINTA ALEGRE	287	260		2	6	3	558
SAN ISIDRO	289	232	5	8	11	8	553
IND LA PELUSA	265	227	6	2	23	25	548
EL DRAGO	279	249	4	5	6	3	546
LOS PAREDONES	235	256	1	4	28	16	540
MONTE DORADO	256	262	4	1	4	6	533
SANTA ISABEL	239	230	5	4	21	17	516
HAZA DE LA PESEBRERA	227	227	5	3	15	16	493
EL BRILLANTE	237	237	3	2	4		483
LA ENCARNACION	250	195	3	1	8	8	465
EL RETIRO	209	198	5	12	22	17	463
TORRE DE SAN TELMO	215	198	15	12	8	10	458
SIERRA BLANQUILLA	218	218	2	2	4	1	445
EL LIMONERO	213	216	2		7	6	444
LOMAS DE SAN ANTON	199	204	6	12	12	7	440
VILLA CRISTINA	220	205	1	4	7	2	439
LOS VIVEROS	215	206	2	4	6	5	438
COLONIA SANTA INES	222	200		1	5	7	435
LA VAGUADA	219	209	1	2			431
OLIAS	190	215	3	3	9	9	429
SANCHEZ BLANCA	202	217	3	1	3	3	429
MIRAFLORES	212	208	1	2		1	424
TORREMAR	200	204	3		12	4	423
LA MANIA	188	192	9	14	7	6	416
PARQUE ARROYO DEL CUARTO	200	199	2	2	8	4	415
LOS MORALES 2	202	208				2	412
PERI-PT4 LOS ALMENDROS	193	200		3	1		397
PILAR DEL PRADO	188	171	3	2	10	19	393
LOS JAZMINES	182	184	2	1	8	8	385
EL POLVORIN	175	169	12	7	6	6	375
CAÑADA DE CEUTA	145	164	10	8	17	15	359



TABACALERA	147	132	10	13	33	23	358
LA PELUSILLA	160	151	1	3	19	21	355
JARDIN VIRGINIA	173	161	1		4	6	345
LOS MANCERAS	138	164	5	4	5	7	323
EL OLIVAR	155	132	5	7	3	3	305
PARQUE EMPRESARIAL AZUCARERA	138	131	2	1	14	19	305
LA TORRECILLA	143	128	6	9	12	5	303
CAÑADA DE LOS INGLESES	145	102	18	9	7	7	288
PIZARRILLO	139	128	3	3	6	4	283
LAS MORILLAS II	138	135			4	1	278
EL ROCIO	127	113	5	4	11	10	270
LA ARAÑA	116	125	1	2	7	7	258
SACABA BEACH	108	115	1	5	16	11	256
FINCA LA HACIENDA	120	105	1	2	9	13	250
BARRIOS MENOS 250 HABITANTES	3.265	3.378	74	79	245	375	7.416
TOTAL	274.896	252.756	5.270	5.359	25.105	23.384	586.770